

Załącznik do Zarządzenia Nr 30/2025  
Wójta Gminy Przytuły  
z dnia 27 maja 2025 r.

# RAPORT O STANIE GMINY PRZYTUŁY

## Zawartość

I.	WSTĘP.....	3
II.	<b>PODSTAWOWA CHARAKTERYSTYKA I CECHY.....</b>	<b>4</b>
1.	Ogólna charakterystyka gminy Przytuły .....	4
2.	Demografia .....	6
3.	Władze lokalne, gminne jednostki organizacyjne oraz organizacje pozarządowe.....	6
4.	Historia gminy .....	9
III.	INFORMACJE FINANSOWE.....	10
1.	Dochody i wydatki.....	10
IV.	INFORMACJA O REALIZACJI NAJWAŻNIEJSZYCH POLITYK, PROGRAMÓW I STRATEGII W GMINIE PRZYTUŁY .....	22
1.	<b>Zagospodarowanie Przestrzenne.....</b>	<b>22</b>
2.	Ochrona Środowiska i Gospodarka Odpadami.....	22
3.	<b>Wodociąg gminny .....</b>	<b>26</b>
4.	Informacja z działalności Gminnego Ośrodka Pomocy Społecznej w Przytułach .....	27
5.	<b>Informacja o stanie realizacji zadań oświatowych gminy Przytuły w roku szkolnym 2024/2025. ....</b>	<b>30</b>
6.	<b>Realizacja aktów prawnych. ....</b>	<b>35</b>
V.	PODSUMOWANIE.....	36

## **I. WSTĘP.**

Obowiązek sporządzenia Raportu o stanie gminy wynika z art. 28aa ustawy o samorządzie gminnym (tj. Dz. U. z 2024 r. poz. 1465).

Celem przygotowania raportu jest uzyskanie dokładnego wglądu w sytuację gospodarczą i społeczną gminy Przytuły.

## II. PODSTAWOWA CHARAKTERYSTYKA I CECHY

### 1. Ogólna charakterystyka gminy Przytuły

W układzie administracyjnym Gmina Przytuły położona jest w województwie podlaskim (w jego zachodniej części), w powiecie łomżyńskim. Gmina Przytuły sąsiaduje z następującymi gminami:

- od zachodu z gminą: Stawiski,
- od południa z gminą Jedwabne,
- od wschodu z gminą: Radziłów,
- od północy z gminami: Grabowo, Wąsosz i Radziłów.



Rys. 1. Mapa topograficzna Gminy Przytuły

Gmina Przytuły obejmuje obszar o powierzchni 71,18 km<sup>2</sup>. Sieć osadniczą w gminie tworzy 20 jednostek osadniczych wiejskich: Bagienice, Borawskie, Chrzanowo, Doliwy, Gardoty, Grzymki, Kubra-Przebudówka, Mieczki, Mroczyki, Nowa Kubra, Obrytki, Pieńki Okopne, Przytuły, Przytuły-Kolonia, Przytuły-Las, Stara Kubra, Supy, Trzaski, Wagi, Wilamowo. Większość jednostek osadniczych posiada zabudowę o charakterze zwartym. Kolonijny charakter zabudowy występuje we wsiach: Przytuły-Las i Kubra-Przebudówka.

Gmina położona jest poza ważnymi drogami tranzytowymi o charakterze drogi międzynarodowej, międzyregionalnej i z tego powodu kolizje z zewnętrznym ruchem są znikome. Na terenie Gminy nie występują drogi krajowe. Przebiega tędy 10,2 km dróg wojewódzkich oraz 40 km dróg powiatowych. Przez gminę przebiegają dwie drogi wojewódzkie – nr 648 Stawiski – Przytuły i nr 668 Jedwabne – Przytuły – Radziłów. Miejscowość gminna jest lokalnym węzłem o promienistym układzie dróg. W jej rejonie zbiega się 7 kierunków dróg powiatowych i wojewódzkich. Drogi te prowadzą głównie ruch docelowy i gminny. Układ komunikacyjny Gminy został podporządkowany tylko potrzebom gospodarki rolnej i historycznie ukształtowanej sieci osiedleńczej.

Infrastruktura drogowa w gminie obejmowała na dzień 31 grudnia 2024 r. 46,440 km dróg gminnych o kategorii D w tym:

- nawierzchni bitumicznej: 28,691 km,
- nawierzchni żwirowej: 9,015 km
- nawierzchni naturalnej (grunt rodzimy): 8,734 km.

Transport zbiorowy zewnętrzny w gminie odbywa się autobusami PKS NOVA.

Część gminy pokryta jest kompleksami leśnymi których powierzchnia wynosi 1 153 ha, co stanowi 16,20% ogólnej powierzchni gminy.

Gmina Przytuły położona jest w zlewni rzeki Przytulanki, która jest głównym ciekim w gminie. Płyne ona z południowego – zachodu na północny – wschód. Po otrzymaniu z lewej strony ciekę Matlak poniżej Radziłowa uchodzi do Wissy. Przytulanka w wielu miejscach zachowała swój naturalny charakter. W czasie wiosennych roztopów lub letnich wezbrań wody rzeki występują z koryta i zatapiają położne po obu stronach użytki zielone. Cykliczne rozlewiska nie zagrażają istniejącej zabudowie mieszkaniowej i gospodarczej. Pozostałe obszary wysoczyznowe odwadniane są poprzez rowy melioracyjne. W Wilamowie występuje zespół stawów rybnych. W Bagienicach zachowały się także naturalne oczka wodne.

Gmina Przytuły to region rolniczo – hodowlany. Leży w granicach „Zielonych Płuc Polski”, jest to obszar o minimalnym stopniu zanieczyszczenia, bardzo wartościowy pod względem przyrodniczym, turystycznym. W podziale fizyczno – geograficznym obszar gminy położony jest w granicach mezoregionu Wysoczyzny Kolneńskiej oraz Kotliny Biebrzańskiej wchodzących w skład makroregionu Niziny Północnopodlaskiej.

Na ogólną powierzchnię Gminy Przytuły wynoszącą 7118 ha w użytki rolne zajmują 5692 ha. Na jednego mieszkańca przypada 2,82 ha użytków rolnych. Z ogólnej oceny bonitacji gleb Gminy Przytuły wynika, że dominują klasy IV i V. Zdecydowanej większości użytki rolne są własnością indywidualnych gospodarstw rolnych. W gminie Przytuły w 2024 roku funkcjonowały 831 gospodarstw rolnych.

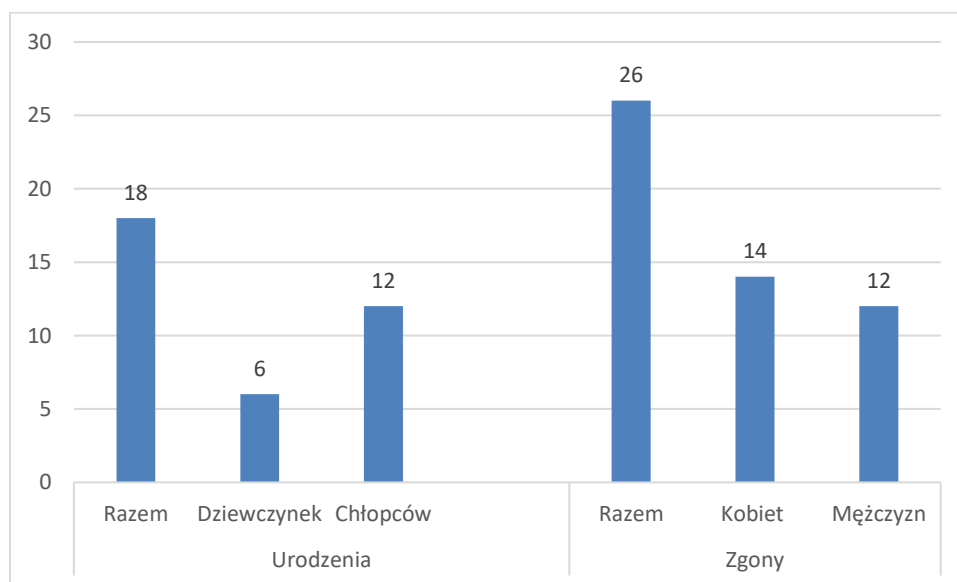
W 2024r. dwóch przedsiębiorców - osoby fizyczne dokonało wpisu do Centralnej Ewidencji i Informacji o Działalności Gospodarczej (CEIDG). Przedmiotem działalności tego przedsiębiorcy była działalność handlowa lub usługowa. W tym okresie trzech przedsiębiorców wystąpiło z wnioskiem o wykreślenie z CEIDG działalności gospodarczej, pięciu złożyło wnioski o zawieszenie działalności gospodarczej, dwóch o zmianę we wpisie i dwóch złożyło wnioski o wznowienie działalności gospodarczej. Obecnie aktywnych jest 39 przedsiębiorców, 9 przedsiębiorstw jest zawieszonych.

## 2. Demografia

Stan ludności na dzień 31 grudnia 2024r. wynosił 2024 osób, w tym 1027 kobiet i 997 mężczyzn.

Liczba urodzeń i zgonów w ujęciu graficznym w 2024 roku

Rys.2. Liczba urodzeń i zgonów.



## 3. Władze lokalne, gminne jednostki organizacyjne oraz organizacje pozarządowe

Rada Gminy Przytuły liczy 15 radnych.

Przy Radzie Gminy w obecnej kadencji 2024-2029 działa 3 stałe komisje:

- **Komisja Rewizyjna** – 5 radnych,
- **Komisja Rozwoju Gospodarczego, Budżetu i Finansów** – 3 radnych,
- **Komisja Skarg, Wniosków i Petycji** – 3 radnych.

Stałe komisje są organami pomocniczymi Rady Gminy Przytuły. Mają istotny wpływ na politykę gminy i ostateczny kształt uchwał, gdyż na swych posiedzeniach prowadzą szczegółowe dyskusje w ich sprawie. W praktyce, Rada Gminy Przytuły, na podstawie prac poszczególnych komisji, podejmowała w 2024 r. strategiczne dla gminy decyzje.

Wójt Gminy Przytuły w obecnej kadencji jest Pan Kazimierz Ramotowski.

### **Gminne jednostki organizacyjne**

- 1) Ośrodek Pomocy Społecznej w Przytułach;
- 2) Gminna Biblioteka Publiczna w Przytułach;
- 3) Szkoła Podstawowa im. Jana Pawła II w Przytułach;
- 4) Szkoła Podstawowa im. Jakuba Wagi w Wagach.

### **Ochotnicze Straże Pożarne**

Celem statutowym OSP jest prowadzenie działalności mającej na celu zapobieganie pożarom i innym zagrożeniom, udział w akcjach ratowniczych w czasie pożarów i przy likwidacji innych miejscowych zagrożeń, informowanie mieszkańców o zagrożeniach pożarowych i ekologicznych oraz o sposobach ochrony przed nimi, rozwijanie i propagowanie wśród swoich członków kultury fizycznej i sportu oraz organizowanie działalności kulturalno-oświatowej i rozrywkowej.

Na terenie Gminy Przytuły działa 1 jednostka Ochotniczej Straży Pożarnej typu „S2”, włączona do Krajowego Systemu Ratowniczo-Gaśniczego: Ochotnicza Straż Pożarna w Przytułach. OSP dysponuje bazą lokalową w postaci remizy strażackiej. Na wyposażeniu jest 1 samochód bojowy (od 2019 roku wymieniono wysłużonego Star 244 na nowszy KAMAZ 43265) i jeden kwatermistrzowski (od 2014 roku Ford Transit). W 2024 roku Ochotnicza Straż Pożarna brała udział w 27 akcjach ratowniczo-gaśniczych (pożary, wypadki komunikacyjne) i 89 wyjazdów gospodarczych.

Jednostka OSP dysponuje następującym sprzętem do działań ratowniczo-gaśniczych:

- |   |         |
|---|---------|
| – samochód pożarniczy średni                | -1 szt. |
| – samochód lekki kwatermistrzowski          | -1 szt. |
| – łódź ratownicza wraz z przyczepką         | -1 szt. |
| – sprzęt hydrauliczny ratownictwa drogowego | -1 kpl. |

– motopompa pożarnicza	- 1 szt.
– motopompy pływające	-2 szt.
– motopompa szlamowa	-1 szt.
– torby ratownictwa medycznego	-1 szt.
– piła do cięcia stali i betonu	-1 szt.
– piła do drewna	-2 szt.
– radiotelefony samochodowe	-2 szt.
– aparaty oddechowe	-6 kpl.
– terminal GSM	-1 szt.
– defibrylator	-1 szt.

oraz radiotelefony przenośne, czujniki bezruchu, agregaty prądotwórcze, wyposażenie do ratownictwa wodnego itd.

Powyższy jak i inny sprzęt wykorzystywany był w licznych interwencjach jak i wyjazdach gospodarczych. Poza akcjami ratowniczo-gaśniczymi OSP zabezpieczała uroczystości gminne i religijne.

### **Organizacje pozarządowe**

Program Współpracy Gminy Przytuły z organizacjami pozarządowymi oraz podmiotami, o których mowa w art. 3 ust.3 ustawy z dnia 24 kwietnia 2003r. o działalności pożytku publicznego i wolontariacie na 2024 rok został przyjęty XXXVII/247/2023 RADY GMINY PRZYTUŁY z dnia: 20 października 2023 roku.

### **Koła Gospodyń Wiejskich**

Na podstawie przepisów ustawy z dnia 9 listopada 2018 r. o kołach gospodyń wiejskich, zwanej dalej "ustawą o KGW", Agencja Restrukturyzacji i Modernizacji Rolnictwa, zwana dalej "ARiMR" prowadzi Krajowy Rejestr Kół Gospodyń Wiejskich, zwany dalej "KRKGW".

Ustawa o KGW określa formy i zasady dobrowolnego zrzeszania się w kołach gospodyń wiejskich, tryb ich zakładania oraz organizację kół gospodyń wiejskich działających na terytorium Rzeczypospolitej Polskiej. Koło gospodyń wiejskich wpisane do KRKGW może otrzymywać dotacje celowe na realizację ustawowo określonych zadań, według zasad określonych w odrębnych przepisach.

Działające na terenie Gminy Przytuły Koła to: Stowarzyszenie Mieszkańców Wsi Wilamowo "WILAMOWIACY".



#### 4. Historia gminy

Początki wsi Przytuły sięgają pierwszej ćwierci XIV wieku. W 1422 roku Książę Janusz I nadał Kielczowa herbu Kościesza wójtostwo we wsi książęcej, która od jego imienia przyjęła nazwę Kielczewo i tak była początkowo nazywana. W 1436r. Książę Władysław wystawił akt fundacji kościoła w Przytułach, swojej książęcej wsi. W 1506 roku w Przytułach odbył się sejmik ziemi wiskiej, gdzie została zawarta ugoda między bartnikami i szlachtą wiską, zezwalająca szlachcie na wykup barci w swoich dobrach pod określonymi warunkami. Rzeka Przytulanka, która przepływa przez Przytuły, aż do 1481 roku nazywana była Kubrą.

Parafia w Przytułach jest jedną z najstarszych w powiecie łomżyńskim erygowana została w pierwszej połowie XV wieku. Pierwszy drewniany kościół spłonął w 1656 roku, drugi rozebrano w 1770 roku, a trzeci przetrwał aż do 1941 roku, kiedy to został zniszczony podczas działań wojennych. Obecny kościół pod wezwaniem Krzyża Świętego budowano w latach 1950- 1960.



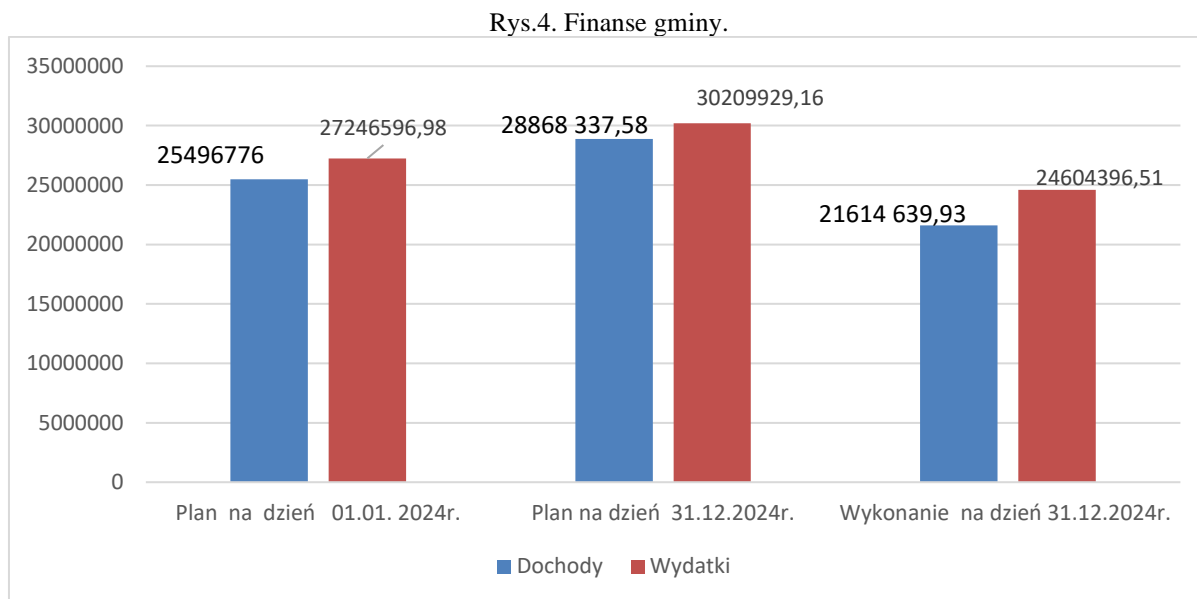
Rys. 3. Kościół parafialny w Przytułach – widok współczesny z lewej, kościół przed zniszczeniem w 1941 roku z prawej

Na cmentarzu parafialnym w Przytułach znajduje się pomnik Sybiraków - wywiezionych przemocą osób w głąb Związku Radzieckiego, a także grób symboliczny jednego z "żołnierzy wyklętych" - majora Jana Tabortowskiego "Bruzdy", którego ostatnia potyczka z MO/SB w Przytułach zakończyła się tragicznie. W 90 rocznicę odzyskania przez Polskę niepodległości w centrum miejscowości odsłonięto obelisk upamiętniający to wydarzenie. Natomiast na cmentarzu wojskowym w Supach spoczywają żołnierze polegli w okresie I Wojny Światowej.

Do ważnych zabytków gminy należy grodzisko w Pieńkach Okopnych, gdzie w XII- XIII w. znajdował się wczesnośredniowieczny gród obronny należący do systemu obronnego ziemi wiskiej oraz wiatrak holender z I ćwierci XX wieku w Doliwach, zaś najstarsze budowle w Przytułach to plebania z 1889 roku.

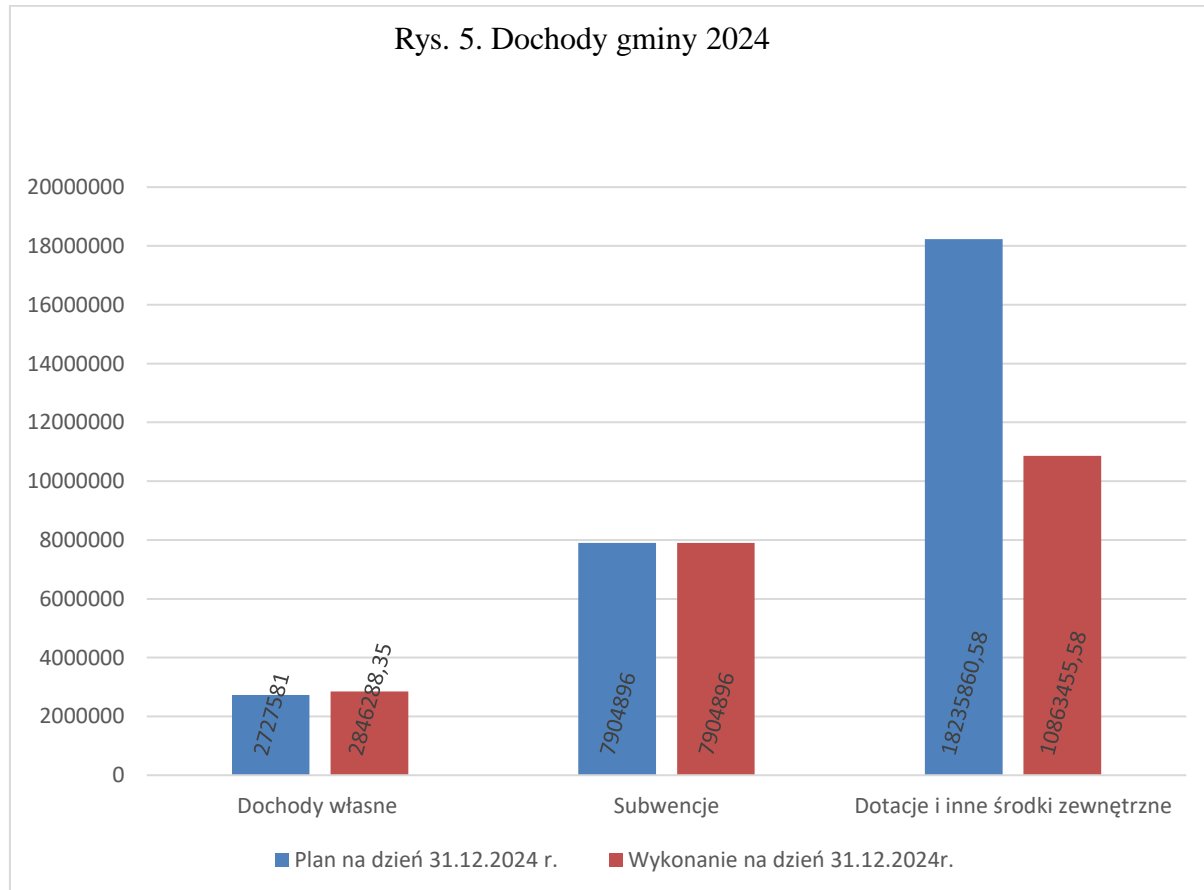
### III. INFORMACJE FINANSOWE

#### 1. Dochody i wydatki

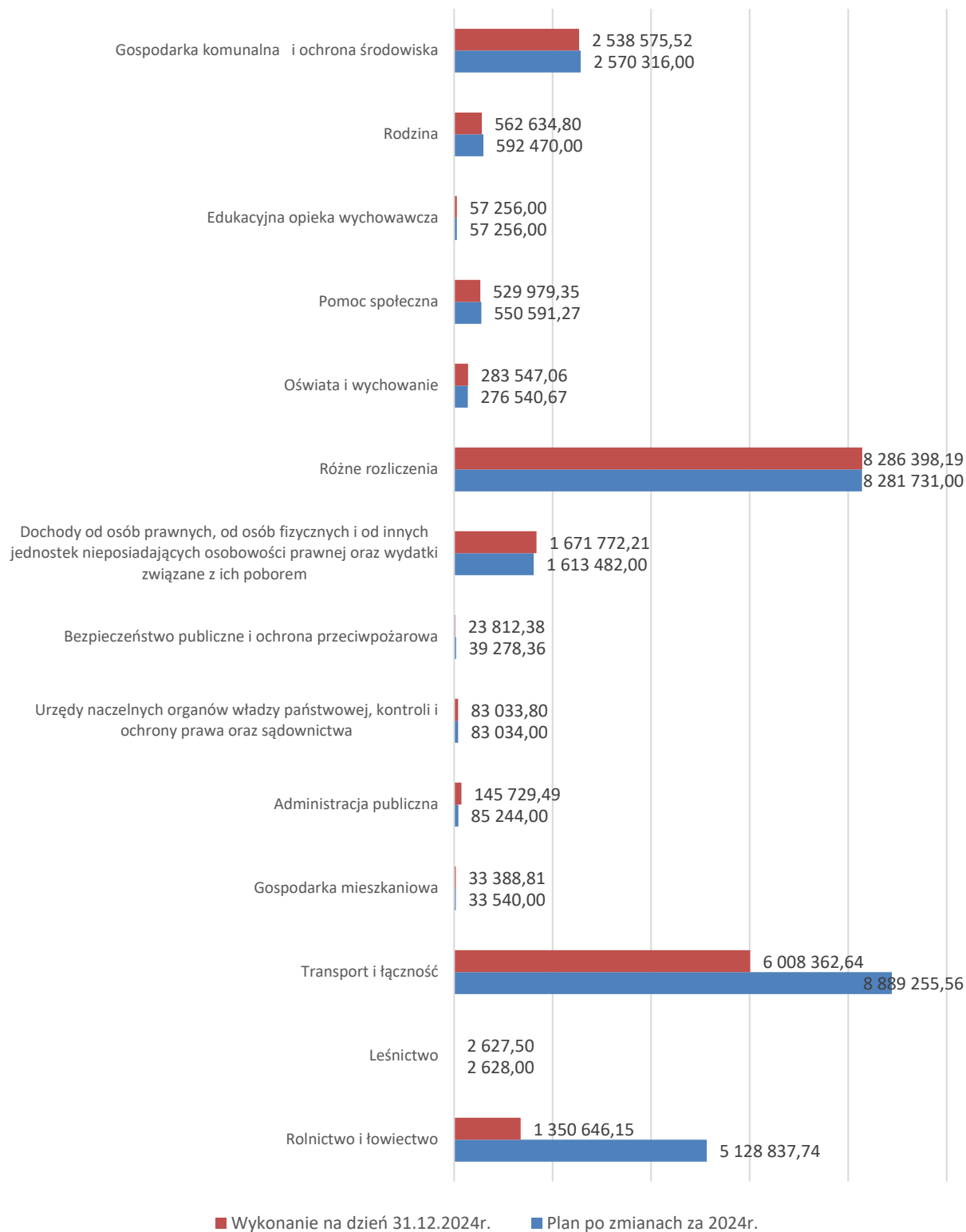


Dochody wykonane w przeliczeniu na 1 mieszkańca w 2024 roku wyniosły 12584,79 zł.  
Wydatki wykonane w przeliczeniu na 1 mieszkańca w 2024 roku wyniosły 13448,47 zł.

#### Dochody gminy



Rys. 6. Struktura dochodów gminy 2024 r.



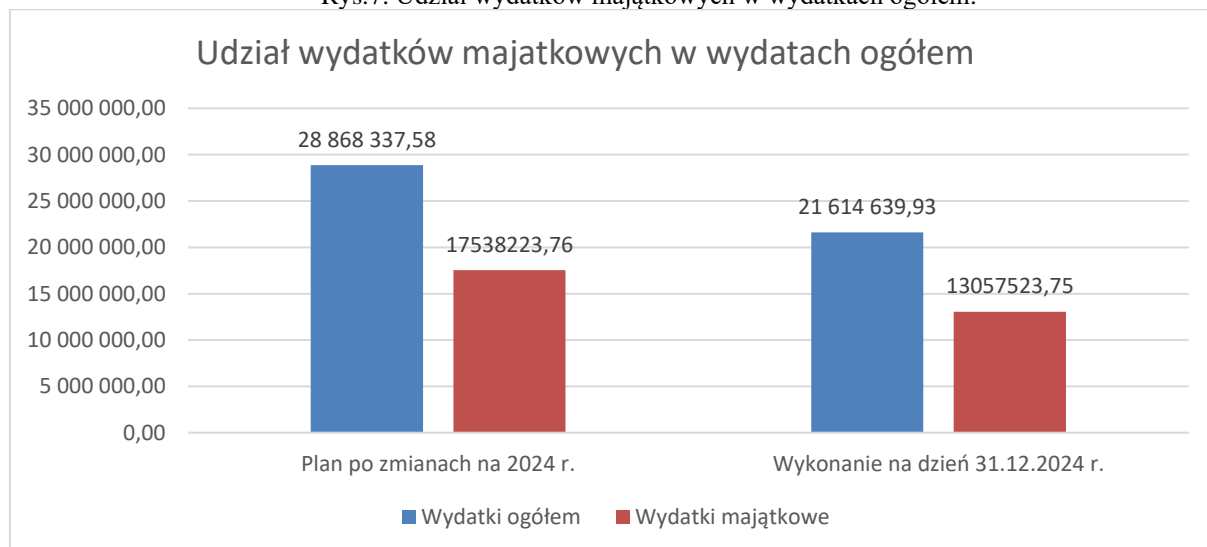
## Struktura wydatków

Tab.1. Struktura wydatków.

Nazwa działu	Plan po zmianach na 2024r	Wykonanie na dzień 31.12.2024r.	Wykonanie w %
<b>Rolnictwo i łowiectwo</b>	<b>6 151 145,74</b>	<b>6 052 774,91</b>	<b>98,40</b>
<b>Transport i łączność</b>	<b>10 276 167,54</b>	<b>6 418 214,10</b>	<b>62,46</b>
<b>Gospodarka mieszkaniowa</b>	<b>5 200,00</b>	<b>344,40</b>	<b>6,62</b>
<b>Działalność usługowa</b>	<b>193 000,00</b>	<b>96 950,86</b>	<b>50,23</b>
<b>Administracja publiczna</b>	<b>2 433 758,05</b>	<b>2 245 973,18</b>	<b>92,28</b>
<b>Urzędy naczelných organów władzy państwowej, kontroli i ochrony prawa oraz sądownictwa</b>	<b>83 034,00</b>	<b>83 033,80</b>	<b>100,00</b>
<b>Bezpieczeństwo publiczne i ochrona przeciwpożarowa</b>	<b>173 195,50</b>	<b>141 135,31</b>	<b>81,49</b>
<b>Obsługa długu publicznego</b>	<b>10 000,00</b>	<b>0,00</b>	<b>0,00</b>
<b>Różne rozliczenia</b>	<b>22 321,00</b>	<b>0,00</b>	<b>0,00</b>
<b>Oświata i wychowanie</b>	<b>5 187 885,02</b>	<b>4 837 887,61</b>	<b>93,25</b>
<b>Ochrona zdrowia</b>	<b>72 591,68</b>	<b>62 691,84</b>	<b>86,36</b>
<b>Pomoc społeczna</b>	<b>1 136 249,27</b>	<b>1 102 269,68</b>	<b>97,01</b>
<b>Edukacyjna opieka wychowawcza</b>	<b>67 256,00</b>	<b>60 240,00</b>	<b>89,57</b>
<b>Rodzina</b>	<b>597 470,00</b>	<b>566 908,34</b>	<b>94,88</b>
<b>Gospodarka komunalna i ochrona środowiska</b>	<b>2 981 856,38</b>	<b>2 795 863,66</b>	<b>93,76</b>
<b>Kultura i ochrona dziedzictwa narodowego</b>	<b>816 298,98</b>	<b>140 108,82</b>	<b>17,16</b>
<b>Kultura fizyczna i sport</b>	<b>2 500,00</b>	<b>0,00</b>	<b>0,00</b>
<b>RAZEM</b>	<b>30 209 929,16</b>	<b>24 604 396,51</b>	<b>81,44</b>

### Udział wydatków majątkowych w wydatkach gminy ogółem

Rys.7. Udział wydatków majątkowych w wydatkach ogółem.



### Poziom zadłużenie gminy 2024 rok

Na dzień 31 grudnia 2024 roku Gmina nie posiada zadłużenia

### Środki zewnętrzne otrzymane do budżetu w 2024 roku:

1. z budżetu Unii Europejskiej w kwocie 57.300,00 zł jako dofinansowanie na realizację zadania pn. „Cyberbezpieczna Gmina Przytuły”,
2. ze środków w ramach Rządowego Funduszu Polski Ład 7.134.338,00 zł, w tym:
  - 5.025.500,00 zł na przebudowę infrastruktury drogowej na terenie gminy Przytuły realizowanej w latach 2023 - 2024.
  - 2.108.838,00 zł dofinansowanie na zrealizowane zadanie inwestycyjne pn. „Wykorzystanie odnawialnych źródeł energii i poprawa efektywności energetycznej obiektów oświatowych i budynków użyteczności publicznej”,
3. z budżetu Województwa Podlaskiego 514.338,49 zł, w tym:
  - 300.000,00 zł dofinansowanie na przebudowę drogi gminnej nr 104627B w miejscowości Stara Kubra,
  - 15.030,00 zł dofinansowanie na budowę altany rekreacyjnej z wyposażeniem w miejscowości Wilamowo,

- 100.816,17zł – środki w ramach Funduszu rozwoju przewozów autobusowych o charakterze użyteczności publicznej,
- 78.512,22 - rekompensaty z tytułu stosowania ustawowych uprawnień do ulgowych przejazdów w publicznym transporcie zbiorowym,
- 19.980,10 zł – środki z dotacji na dofinansowanie zakupu wyposażenia ratowniczo-gaśniczego dla Ochotniczej Straży Pożarnej w Przytułach,
- 4. z Rządowego Funduszu Rozwoju Dróg w wysokości 493.974,00 zł dofinansowanie na przebudowę drogi gminnej nr 104627B w miejscowości Stara Kubra,
- 5. darowizna Parafii Przytuły jako udział własny na remont budynku plebanii w Przytułach 25.599,96 zł (100,00% planu).
- 6. 109.465,72 na usuwanie wyrobów zawierających azbest z terenu Gminy Przytuły z Narodowego Funduszu Ochrony Środowiska i Gospodarki Wodnej w Warszawie ( 103.026,556 zł) i z Wojewódzkiego Funduszu Ochrony Środowiska i Gospodarki Wodnej w Białymstoku (6.439,16 zł).
- 7. z Podlaskiej Regionalnej Organizacji Turystycznej „Poznajemy Podlaskie” 14.089,98 zł środki na organizację wycieczek szkolnych .

#### **Wykonanie wydatków inwestycyjnych /majątkowych**

1. budowa stacji uzdatniania wody w miejscowości Nowa Kubra oraz przebudowa sieci wodociągowej na terenie Gminy Przytuły - 4.860.074,50 zł,
2. wydatki związane z budową i przebudową dróg gminnych 5.917.730,63 zł, w tym:
  - przebudowa drogi gminnej nr 104637B Przytuły, ul. Kościelna – 880.657,45 zł,
  - przebudowa drogi gminnej wewnętrznej na działce nr 4029 w m. Wilamowo – 261.963,54 zł,
  - przebudowa drogi gminnej nr 104625B w m. Wilamowo – 200.559,60 zł,
  - przebudowa drogi gminnej nr 104648B Grzymki – 820.948,19 zł,
  - przebudowa drogi gminnej nr 104621B Kubra Przebudówka – 1.460.874,87 zł,
  - przebudowa drogi gminnej nr 104628B Przytuły Las – 710.141,51 zł,
  - przebudowa drogi gminnej wewnętrznej w miejscowości Przytuły Kolonia na dz. nr 122 – 505.000,00 zł,
  - przebudowa drogi gminnej nr 104623B Mieczki – 595.900,00 zł,
  - przebudowa drogi gminnej nr 104627B Stara Kubra – 322.475,94 zł
  - przebudowa drogi dojazdowej w miejscowości Kubra Przebudówka - 11.400,00 zł,
  - przebudowa drogi dojazdowej w miejscowości Nowa Kubra o dł. około 500 m. - 11.400,00 zł,

- opracowanie dokumentacji projektowej na przebudowę drogi gminnej wewnętrznej w m. Przytuły Kolonia na działkach nr 83, 84/4, 84/3 i wykup gruntu - 12.980,00 zł,
- opracowanie dokumentacji projektowej na przebudowę drogi gminnej wewnętrznej w m. Pieńki-Trzaski na działce nr 122 - 22.580,00 zł,
- opracowanie dokumentacji projektowej na przebudowę drogi gminnej nr 104639B w Obrytkach – 24.279,00 zł,
- opracowanie dokumentacji projektowej na przebudowę drogi gminnej wewnętrznej w m. Chrzanowo na działce nr 102 – 6.950,00 zł,
- opracowanie dokumentacji projektowej na przebudowę drogi gminnej wewnętrznej w m. Supy na działce nr 193/2 – 15.159,66 zł,
- opracowanie dokumentacji projektowej na przebudowę drogi gminnej nr 104646B Borawskie - Bagienice – 24.991,00 zł,
- opracowanie dokumentacji projektowej na przebudowę drogi gminnej nr 104625B w Wilamowie – 11.500,00 zł,
- opracowanie dokumentacji projektowej na przebudowę drogi gminnej nr 104644B w m. Przytuły – 299,00 zł,
- opracowanie dokumentacji projektowej na przebudowę drogi gminnej dojazdowej w m. Wilamowo dł. około 300 m. – 11.724,00 zł,
- opracowanie dokumentacji projektowej na przebudowę drogi gminnej dojazdowej w m. Mroczyki dł. około 300 m. – 6.400,00 zł,
- 3. budowa oświetlenia ulicznego 75.276,00 zł,
- 4. budowa altany rekreacyjnej z wyposażeniem w miejscowości Wilamowo - 30.092,80 zł,
- 5. ostateczne wynagrodzenie za realizację zadania pn. „Wykorzystanie odnawialnych źródeł energii i poprawa efektywności energetycznej obiektów oświatowych i budynków użyteczności publicznej” polegające na modernizacji źródeł ciepła, modernizacji instalacji c.o., modernizacji oświetlenia i wymianie stolarki okiennej i drzwiowej w budynkach: Urzędu Gminy w Przytułach, Szkoły Podstawowej w Przytułach i świetlicy wiejskiej w Przytułach - 2.021.874,02 zł,
- 6. podjazd dla niepełnosprawnych przy budynku Urzędu Gminy w Przytułach – 102.951,00 zł,
- 7. dotacja dla Szpitala Wojewódzkiego w Łomży na zakup karetki - 10.000,00 zł.

### **Dochody z majątku**

Tab.2. Dochody majątkowe.

L.p.	Tytuł uzyskania dochodu	Plan na 2024 r.	Wykonanie na dzień 31.12.2024 r.
1.	Najem składników majątku	46 348,00	55 696,32

2.	Dzierżawa działek gminnych	30 588,00	30 428,00
3.	Dzierżawa terenów łowieckich	2 628,00	2 627,50
	<b>RAZEM</b>	<b>79 564,00</b>	<b>88 751,82</b>

#### **Wydatki na jednostki organizacyjne w gminie:**

1. Szkoła im. Jana Pawła II w Przytułach – 3.197.113,86 zł.
2. Szkoła Podstawowa w Wagach – 1.459.594,06zł.
3. Gminny Ośrodek Pomocy Społecznej w Przytułach – 1.700.999,86 zł.
4. Urząd Gminy Przytuły – 18.246.688,73zł.

#### **Wydatki na ochronę zdrowia**

1. Przeciwdziałanie alkoholizmowi 31.821,84 zł.
2. Dofinansowanie zajęć rehabilitacji leczniczej - 20.870,00 zł.
3. Dofinansowanie zakupu karetki dla Wojewódzkiego Szpitala w Łomży – 10.000,00 zł.

#### **Wydatki na oświatę**

Tab.3. Wydatki na oświatę.

<b>Forma kształcenia</b>	<b>Wydatki na dzień 31.12.2024 r.</b>
Szkoły Podstawowe	3.560.211,31
Oddziały Przedszkolne w szkołach podstawowych	359.556,23
Przedszkola	2.971,56
Inne formy wychowania przedszkolnego	365.526,85
Dowożenie uczniów do szkół	173.030,35
Dokształcanie i doskonalenie nauczycieli	7.583,00
Realizacja zadań wymagających stosowania specjalnej organizacji nauki i metod pracy dla dzieci w przedszkolach, oddziałach przedszkolnych w szkołach podstawowych i innych formach wychowania przedszkolnego	264.681,87
Zapewnienie uczniom prawa bez bezpłatnego dostępu do podręczników, materiałów edukacyjnych lub materiałów ćwiczeniowych	20.177,86
Pozostała działalność	84.148,58
<b>RAZEM</b>	<b>4.837.887,61</b>



Wydatki na oświatę w 2024 roku wyniosły 4.837.887,61 zł zostały sfinansowane z subwencji oświatowej w wysokości 3.488.829,00 zł, dotacji i innych środków w wysokości 220.032,84 zł. oraz ze środków własnych w wysokości 1.129.025,77 zł.

### **Biblioteka**

Wydatki na utrzymanie biblioteki w formie dotacji wyniosły 120.363,57 zł.

### **Odpady komunalne**

Wydatki na gospodarkę odpadami komunalnymi wyniosły w 2024 roku 365.989,69 zł.

Dochody z tytułu opłaty za gospodarowanie odpadami komunalnymi zostały zrealizowane w wysokości 304.049,60 zł, odsetki za nieterminowe uiszczanie tejże opłaty w wysokości 481,28 zł i zwrot kosztów upomnień a wysokości 398,40 zł.

Zaległości z tytułu opłaty za gospodarowanie odpadami komunalnymi wyniosły 3.705,49 zł.

Niedobór za 2024 rok w wysokości 62 040,09 zł. został pokryty nadwyżką za lata poprzednie, która wyniosła 128.903,38 zł. Nadal pozostała nadwyżka z tytułu niewykorzystania opłaty za gospodarowanie odpadami z lat poprzednich i została wprowadzona do budżetu na 2025 rok (łącznie – 66.863,29 zł), do wykorzystania na obsługę systemu gospodarowania odpadami komunalnymi w 2025 roku.

### **Środki trwałe**

Tab.4. Środki trwałe.

Lp.	Nazwa grupy rodzajowej składnika aktywów	Wartość - stan na początek roku obrotowego	Zwiększenie wartości	Zmniejszenie wartości	Wartość - stan na koniec roku obrotowego (3+4-5)
1	2	3	5	6	7
1	<b>Wartości niematerialne i prawne</b>	<b>172 824,21</b>	-	-	<b>172 824,21</b>
2	<b>Środki trwałe:</b>	<b>36 451 705,91</b>	<b>10 025 751,38</b>	-	<b>46 477 457,29</b>
Grupa 0	Grunty	4 240 538,30	2 200,05	-	4 242 738,35
Grupa 1	Budynki i lokale oraz spółdzielcze prawo do lokalu użytkowego i spółdzielcze własnościowe prawo do lokalu mieszkalnego	5 710 879,05	2 864 471,93	-	8 575 350,98
Grupa 2	Obiekty inżynierii lądowej i wodnej	22 947 099,59	5 621 581,05	-	28 568 680,64

Grupa 3	Kotły i maszyny energetyczne	555 781,72	812 629,52	-	1 368 411,24
Grupa 4	Maszyny, urządzenia i aparaty ogólnego zastosowania	66 189,63	233 957,89	-	300 147,52
Grupa 5	Maszyny, urządzenia i aparaty specjalistyczne	85 269,80	490 910,94	-	576 180,74
Grupa 6	Urządzenia techniczne	2 128 036,16	-	-	2 128 036,16
Grupa 7	Środki transportu	553 866,00	-	-	553 866,00
Grupa 8	Narzędzia, przyrządy, ruchomości i wyposażenie, gdzie indziej niesklasyfikowane	164 045,66		-	164 045,66
Grupa 9	Inwentarz żywy			-	-
<b>Razem 1+2</b>		<b>36 624 530,12</b>	<b>10 025 751,38</b>	<b>-</b>	<b>46 650 281,50</b>

## GRUNTY GMINE na rok 2024

Powierzchnia gruntów gminnych Gminy Przytuły w roku 2024 wynosi 138,1210 ha. Największy udział w powierzchni Gminy mają drogi gminne. Szczegółowe dane na temat własności gruntów przedstawia zamieszczona poniżej tabela.

Lp.	Nazwa wsi	Pow. ogółem (ha)	Drogi gminne (ha)	Grunty użyteczności publicznej (kopalnie) (ha)	Grunty w użytkowaniu wieczystym (ha)		Grunty w trwałym zarządzie (ha)	Grunty użytkowane przez gminę, nierozdysp.	Grunty pod szkołami (ha)	Grunty rolne (ha)	Inne tereny (ha)	Grunty dzierżawione na podstawie umowy (ha)	Grunty z ustanowioną służebnością (ha)
					Osoby praw.	Osoby fizyczne							
1	2	3	4	5	6	7	8	9	10	11	12	13	14
1	Bagienice	4,4675	4,2428								0,2247		
2	Borawskie	7,8927	6,7729							1,095264	0,0235		0,001036
3	Chrzanowo	6,7351	4,8862	1,7221							0,1268		
4	Doliwy	3,9641	3,3536								0,0998	0,5107	
5	Gardoty	4,7959	4,7959										
6	Grzymki	3,2910	3,2910										
7	Kubra Przebudówka	5,4664	5,0209	0,4455									
8	Mieczki	11,3447	10,2226	0,2776							0,8445		0,017100
9	Mroczy	3,4228	3,0481								0,3747		
10	Nowa Kubra	6,2440	2,6621	0,6013							2,9806		
11	Obrytki	12,4540	10,9952	1,4588									
12	Pieńki Okopne	3,4763	3,4763										
13	Przytuły	10,4838	3,6091	0,5455			0,7868		0,4674		0,5000	4,5750	
14	Przytuły Kolonia	8,7670	7,0067	0,1325							0,4343	1,1935	
15	Przytuły Las	3,0956	3,0956										
16	Stara Kubra	9,7820	7,7604								2,0216		
17	Supy	6,1524	6,0581								0,0943		

18	Trzaski	4,1190	2,6591								1,4599		
19	Wagi	4,7377	3,3989				0,8594				0,4794		
20	Wilamowo	17,4290	14,8598						0,8260		1,1740	0,5692	
	RAZEM	138,1210	111,2153	5,1833			1,6462		1,2934	1,095264	10,8381	6,8484	0,018136

Tab. 5. Gminne grunty na koniec 2024 roku.

### Zasób mieszkaniowy gminy

W 2024 r. zasób mieszkaniowy gminy obejmował następujące mieszkania:

- w miejscowości Wagi są 4 lokale po 52m<sup>2</sup> , łącznie 208,00 m<sup>2</sup>. Zamieszkały jest 1 lokal o pow. 52m<sup>2</sup>, niezamieszkałych jest 3 lokale o łącznej pow. 156m<sup>2</sup>.
- w budynku Szkoły Podstawowej w Przytułach przy ul. Lipowej 28 znajduje się 6 zamieszkałych lokali. Łącznie 10 lokali o łącznej powierzchni 564,40m<sup>2</sup>.

Gmina Przytuły wykonuje wszelkie drobne remonty lokali mieszkalnych i budynków , w których się one znajdują w zakresie na jaki pozwalały będą środki finansowe przeznaczone na te cele w budżecie gminy.

## **IV. INFORMACJA O REALIZACJI NAJWAŻNIEJSZYCH POLITYK, PROGRAMÓW I STRATEGII W GMINIE PRZYTUŁY**

### **1. Zagospodarowanie Przestrzenne**

Dokumentem określającym kierunki zagospodarowania przestrzennego gminy Przytuły jest Studium uwarunkowań i kierunków zagospodarowania przestrzennego gminy Przytuły (Uchwała Nr IX/37/03 Rady Gminy Przytuły z dnia 22 lipca 2003 roku, zmieniona Uchwałą Nr IV/19/2024 Rady Gminy Przytuły z dnia 8 sierpnia 2024 roku w sprawie: uchwalenia zmiany Studium uwarunkowań i kierunków zagospodarowania przestrzennego gminy Przytuły).

W lipcu 2023 roku, nowelizacja ustawy o planowaniu i zagospodarowaniu przestrzennym nałożyła na wszystkie gminy w Polsce obowiązek sporządzenia nowego typu dokumentu planistycznego: planu ogólnego gminy.

Plan ogólny gminy to nowe, obowiązkowe narzędzie planistyczne, które odgrywa kluczową rolę w kształtowaniu przestrzeni gminnej. Jest to akt prawa miejscowego, który zastąpi dotychczasowe studium uwarunkowań i kierunków zagospodarowania przestrzennego. Głównym celem planu ogólnego jest zapewnienie zrównoważonego rozwoju gminy i harmonijnego zagospodarowania jej przestrzeni. Jednakże, w rzeczywistości władza centralna będzie miała decydujący wpływ na sposób wykorzystania gruntów przez ich właścicieli. To oznacza, że decyzje dotyczące zagospodarowania terenu będą podejmowane na szczeblu wyższym, co może znacząco wpłynąć na wartość tych gruntów. Właściciele nieruchomości mogą stracić kontrolę nad swoimi działkami, a ich wartość może ulec zmianie w wyniku decyzji podejmowanych przez władze.

Plan ogólny gminy obejmuje całą gminę, z wyłączeniem terenów zamkniętych innych niż ustalone przez ministra właściwego do spraw transportu. Jego zadaniem jest określenie podstawowych kierunków zagospodarowania przestrzennego gminy oraz stworzenie ram dla wydawania decyzji o warunkach zabudowy i zagospodarowania terenu.

W 2024r. wydano 9 decyzji o warunkach zabudowy dotyczących zabudowy zagrodowej, nie było wydawanych decyzji o ustalenie lokalizacji inwestycji celu publicznego.

### **2. Ochrona Środowiska i Gospodarka Odpadami**

Plan Gospodarki Niskoemisyjnej dla Gminy Przytuły jest dokumentem strategicznym, który koncentruje się na podniesieniu efektywności energetycznej, zwiększeniu wykorzystania odnawialnych źródeł energii oraz redukcji emisji gazów cieplarnianych. Istotą Planu jest

osiągnięcie korzyści ekonomicznych, społecznych i środowiskowych wynikających z działań zmniejszających emisje gazów cieplarnianych.

Celem Planu Gospodarki Niskoemisyjnej dla Gminy Przytuły jest przedstawienie zakresu działań możliwych do realizacji w związku z ograniczeniem zużycia energii finalnej we wszystkich sektorach na terenie gminy, a co za tym idzie z redukcją emisji gazów cieplarnianych, w tym dwutlenku węgla, umożliwi to określenie obszarów największej emisji aby następnie dobrać działania służące jej ograniczeniu.

Podstawą oszacowania wielkości emisji jest zużycie energii finalnej oraz paliw w kluczowych obszarach gospodarczych gminy:

- Transportcie,
- Budynkach pozostających w zarządzie gminy,
- Oświetleniu ulicznym,
- Budynkach mieszkalnych,
- Przemśle i usługach.

Poprzez zużycie energii przez użytkowników końcowych:

- Paliw opałowych (na potrzeby grzewcze pomieszczeń i budynków),
- Paliw transportowych,
- Ciepła systemowego,
- Energii elektrycznej.

Dzięki uchwaleniu PGN gmina ma możliwość ubiegania się o dofinansowanie szeregu działań ujętych w planie.

Program Ochrony Środowiska dla Gminy Przytuły na lata 2021-2025 z perspektywą do 2027 r. przyjęty został uchwałą nr XXIII/153/2021 Rady Gminy Przytuły z dnia 22 grudnia 2021 roku. Dokonano w nim oceny stanu środowiska na terenie Gminy Przytuły w określonych obszarach inwestycyjnych takich jak: ochrona klimatu i jakości powietrza, zagrożenia hałasem, pola elektromagnetyczne, gospodarowanie wodami, gospodarka wodno-ściekowa, zasoby geologiczne, gleba, gospodarka odpadami, zasoby przyrody.

Obecnie największym zagrożeniem w Polsce jest zanieczyszczenie powietrza powodujące zjawisko tzw. smogu.

W zakresie ochrony powietrza w Gminie Przytuły głównym źródłem emisji zanieczyszczeń do powietrza jest tzw. antropogeniczna. Emisja ta wynika z działalności człowieka. Innymi ze źródeł zanieczyszczenia powietrza na terenie gminy jest emisja niska z gospodarki komunalnej. Mają na nią wpływ zarówno kotłownie, jak i indywidualne paleniska domowe czy jednostki gospodarcze.

Stan powietrza atmosferycznego na terenie Gminy Przytuły można ogólnie określić jako dobry. W celu ograniczenia emisji zanieczyszczeń emitowanych do powietrza w wyniku prowadzenia komunalnej gospodarki ciepłej wyróżnić można dwa kierunki działań:

- poprzez modernizację budynków mieszkalnych oraz publicznych,
- modernizację bądź przebudowę systemów ogrzewania – szczególnie dotyczy to małych kotłowni i indywidualnych palenisk domowych.

Można przyjąć, że w 2024 roku jakość powietrza na terenie gminy nie uległa istotnym zmianom, jednak ze względu na podjęte działania termomodernizacyjne oraz ciągłe poprawy nawierzchni dróg stan powietrza uległ poprawie.

Na terenie Gminy Przytuły głównym źródłem hałasu jest ruch drogowy oraz w niewielkim stopniu działalność przemysłowa, której uciążliwość ma charakter lokalny o niewielkim zasięgu. Spowodowane to jest przede wszystkim wciąż wzrastającą liczbą pojazdów. Na stopień uciążliwości tras komunikacyjnych wpływ mają takie czynniki jak: natężenie ruchu, struktura pojazdów, prędkość ich poruszania się oraz rodzaj i stan techniczny nawierzchni, który często jest niezadawalający. Wskazane powyżej działania w zakresie przebudowy i remontów dróg wpływają również na ograniczenie emisji hałasu.

Na terenie Gminy Przytuły do głównych źródeł mogących emitować promieniowanie elektromagnetyczne są linie przesyłowe, stacje transformatorowe oraz anteny nadawcze stacji bazowych telefonii komórkowej. Pole elektromagnetyczne nie stanowi obecnie większego zagrożenia. Normy na terenie gminy nie są przekroczone.

#### Gospodarka wodno-ściekowa

Teren Gminy Przytuły nie jest skanalizowany. Na terenie gminy brak jest także gminnej oczyszczalni ścieków. W 2024 roku, według danych GUS, było 289 zbiorników bezodpływowych i 180 przydomowych oczyszczalni ścieków. Gmina nie posiada w pełni uregulowanego systemu kanalizacji deszczowej. Najpoważniejszy problem stanowi odwodnienie dróg, przede wszystkim powiatowych i gminnych, z których wody deszczowe odprowadzane są głównie do przydrożnych rowów, stanowiąc istotne zagrożenie dla czystości wód podziemnych i powierzchniowych. Należy podkreślić fakt, iż wraz z rozbudową i modernizacją lokalnych dróg prowadzone są jednocześnie prace nad odwodnieniem tych dróg. Na terenie Gminy Przytuły w 2024 r. – według danych GUS – 100 % ludności korzystało z wodociągów.

#### Decyzje o środowiskowych uwarunkowaniach wydane w 2024 r.

W 2024 r. Wójt Gminy Przytuły wydał 13 decyzji o środowiskowych uwarunkowaniach.



### Gleby i gospodarka odpadami

Rolnictwo na terenie Gminy Przytuły nie odgrywa istotnej roli w zanieczyszczaniu gleby. Zjawiska niewłaściwie prowadzonej gospodarki rolnej powodującej negatywny wpływ na stan środowiska występują jedynie lokalnie i nie wpływają na jakość gleb.

Na terenie Gminy Przytuły usługę odbioru i zagospodarowania odpadów komunalnych świadczy MPO Spółka z o.o. z siedzibą ul. 42 Pułku Piechoty 48 w Białymstoku. Firma została wyłoniona w drodze przetargu nieograniczonego. Segregacja prowadzona jest w systemie workowym i w specjalnych pojemnikach na odpady zmieszane. W 2024 roku z terenu Gminy Przytuły odebrano łącznie 231,29 Mg odpadów komunalnych, z czego 125,63 Mg stanowią odpady niesegregowane (zmieszane) tj. 54,32 % ogółu odebranych odpadów komunalnych, a poziom przygotowania do ponownego użycia i recyklingu odpadów komunalnych wyniósł **32,51 %**.

Odpady padłych zwierząt przekazywane są uprawnionym odbiorcom odpadów na podstawie zawartych umów.

### Plan ochrony przed szkodliwością azbestu i Program usuwania wyrobów zawierających azbest.

Usuwanie wyrobów z azbestem na terenie gminy prowadzone jest od 2012 roku od tegoż roku realizowany jest „Plan ochrony przed szkodliwością azbestu i Program usuwania wyrobów zawierających azbest z terenu Gminy Przytuły na lata 2012-2032 wraz z inwentaryzacją” (uchwała nr XIX/95/12 Rady Gminy Przytuły z dnia 29 listopada 2012 roku). Gmina Przytuły pozyskuje dotacje celowe z Wojewódzkiego Funduszu Ochrony Środowiska i Gospodarki Wodnej w Białymstoku na realizację programu. Gmina Przytuły składa wnioski o dofinansowanie w imieniu osób fizycznych.

W 2024 roku prowadzono zbiórkę wyrobów zawierających azbest z terenu Gminy Przytuły i zebrano 247,66 ton ww. wyrobu.

### Zasoby geologiczne

Na terenie gminy Przytuły nie ma znaczących złóż kopalin, jednak konieczne jest podejmowanie przez władze gminy działań mających na celu zapobieganie nielegalnej eksploatacji tych niewielkich złóż, która mogłaby doprowadzić między innymi do pogorszenia stanu środowiska na tych obszarach.

## Złoża zasobów geologicznych na terenie Gminy Przytuły.

Tab. 6. Kopalnie

Lp.	Nazwa złoża	Stan zagospodarowania złoża	Zasoby geologiczne bilansowe	Zasoby przemysłowe	Ilość wydobytej kopaliny w 2023 r.
<b>Złoża piasku i żwiru – tys. t</b>					
1	Pieńki Okopne*	R	122	-	0,00

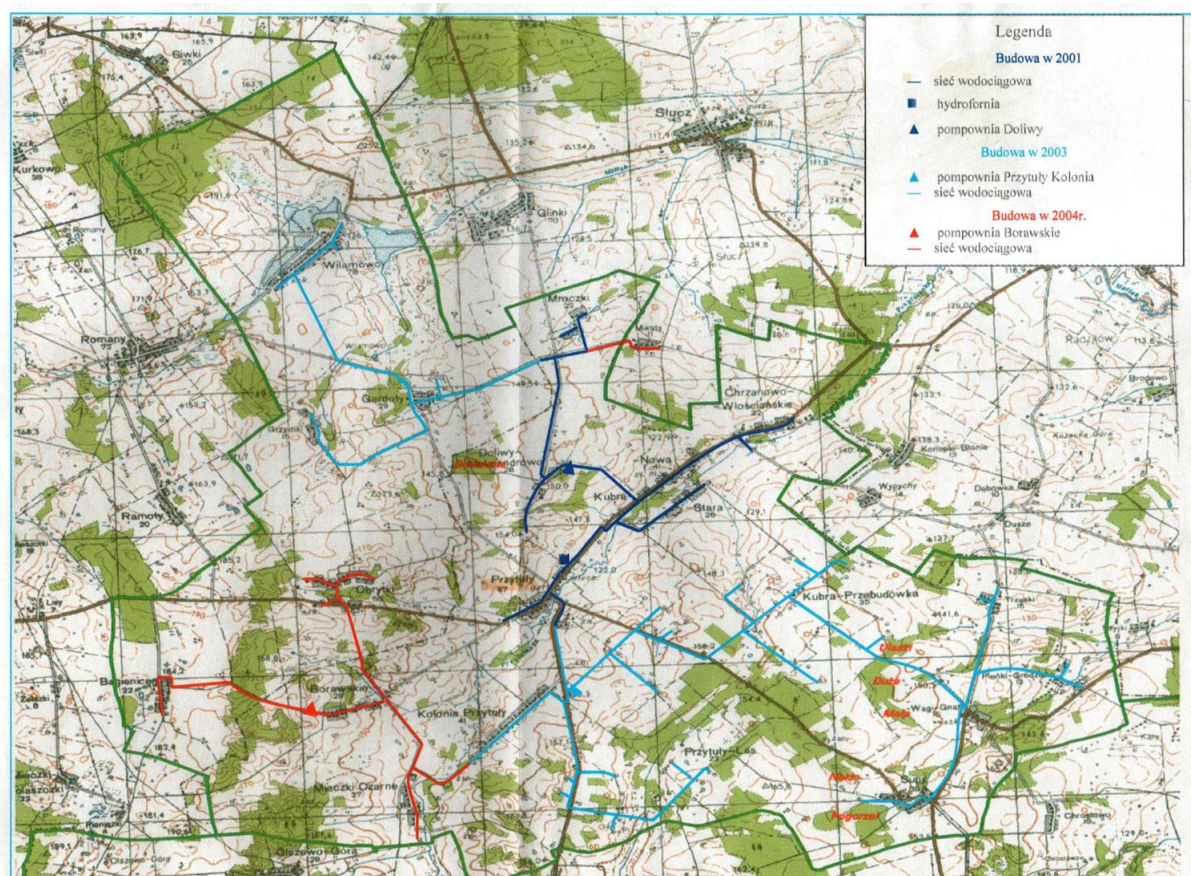
Objaśnienia do tabeli:

R – złoża o zasobach rozpoznanych szczegółowo

\* - złoża zawierające piasek ze żwirem

### 3. Wodociąg gminny

Długość czynnej sieci wodociągowej na początku 2024r. wynosiła 59,8 km i nie zmieniła się w ciągu poprzednich lat. Dostęp do sieci wodociągowej w gminie posiada 100% mieszkańców.



Rys. 8. Sieć wodociągowa w Gminie Przytuły

Łączna liczba czynnych przyłączy wodociągowych na początku 2024r. wynosi 470 i nie zmieniła się w do dnia 31.12.2024r. W 2023 r. zużycie wody wyniosło – 163,9 tys. m<sup>3</sup>.

#### **4. Informacja z działalności Gminnego Ośrodka Pomocy Społecznej w Przytułach**

Stan zatrudnienia na koniec 2024 r. w Ośrodku wynosi 4 osoby, które posiadają odpowiednie kwalifikacje do zajmowanego stanowiska pracy i wykonywanych obowiązków.

W 2024 wydanych było 197 decyzji administracyjnych, z czego:

- zasiłki stałe – 7 dec.
- świadczenia rodzinne i fundusz alimentacyjny – 96 dec.
- zasiłki okresowe – 29 dec.
- zasiłki celowe i pomoc w zakresie dożywiania – 52 dec.
- ubezpieczenia zdrowotne - 5 dec
- pobyt w domach pomocy społecznej - 3
- pobyt w schronisku 5 dec.

W 2024 r. wydaliśmy 8 Kart Dużej Rodziny.

Dla mieszkańców gminy, którzy korzystali z programu „Czyste Powietrze” wystawiono 65 zaświadczenia o dochodach.

GOPS w 2024 r. realizował zadania własne oraz zadania zlecone. Na realizację zadań otrzymaliśmy dotację z budżetu oraz środki z budżetu gminy, czyli środki własne. Ze środków własnych gminy dofinansowano pobyt 3 mieszkańców Domach Pomocy Społecznej na kwotę 152 516 zł, za jedną osobę przebywającą w schronisku dla osób bezdomnych dofinansowano jej pobyt w łącznej kwocie 4702 zł. Dofinansowano pobyt jednego dziecka w pieczy zastępczej co rocznie stanowi wydatek w kwocie 5.754,50 zł., wypłacono specjalne zasiłki celowe w kwocie 600,00 zł. , przeznaczono środki własne na program „Posiłek w szkole i w domu” w wysokości 13.670,00 zł.

W roku 2024 r. Gminny Ośrodek Pomocy Społecznej w Przytułach udzielił pomocy społecznej dla 49 osób tj. dla 32 rodzin z 94 osobami w tych rodzinach.

W ramach zadań własnych GOPS udzielił następujących form pomocy:

- zasiłki stałe pobrało 4 osoby na kwotę 24.830 zł.
- zasiłki okresowe pobrało 20 osób na kwotę 55 521 zł.
- posiłki dla dzieci i młodzieży w okresie nauki w szkole otrzymało 18 dzieci na kwotę

17 199 zł. W ramach programu „Posiłek w szkole i w domu” - 19 osób otrzymało zasiłki celowe na kwotę 45.910 zł., pomocy rzeczowej w ramach tegoż programu udzielono dla 3 osób na sumę 5 241 zł.

- opłacono składki zdrowotne za osoby pobierające zasiłek stały na kwotę 1.710 zł.
- opłacono składki zdrowotne za osoby uprawnione do niektórych świadczeń rodzinnych związanych z niepełnosprawnością na kwotę 4 303 zł.

GOPS realizuje zadania w zakresie świadczeń rodzinnych i funduszu alimentacyjnego. W roku ubiegłym koszt funduszu alimentacyjnego oraz świadczeń rodzinnych łącznie z opłacanymi składkami emerytalno -rentowymi oraz zdrowotnymi za osoby do tego uprawnione kształtował się wraz z kosztami obsługi na poziomie 550 061,51 zł. z czego wypłacane były:

- zasiłki rodzinne wraz z następującymi dodatkami:
  - a/ z tytułu urodzenia dziecka,
  - b/ opieki nad dzieckiem w okresie korzystania z urlopu wychowawczego,
  - c/ samotnego wychowywania dziecka,
  - d/ kształcenia i rehabilitacji dziecka niepełnosprawnego,
  - e/ rozpoczęcia roku szkolnego,
  - f/ podjęcia przez dziecko nauki w szkole poza miejscem zamieszkania ( w tym na dojazdy do szkoły i zamieszkiwanie w miejscowości, w której znajduje się szkoła).
- oraz zasiłki pielęgnacyjne i świadczenia pielęgnacyjne a także specjalny zasiłek opiekuńczy ,
- g/ świadczenie rodzicielskie,
- i/ dodatek tytułu urodzenia dziecka –1.000 , jednorazowa zapomoga –9.000 Roczny koszt świadczenia z funduszu alimentacyjnego to kwota 21,800 zł. . Stan należności dłużników z funduszu alimentacyjnego łącznie z należnymi odsetkami wynosił na koniec na koniec 2024 r. 449.574,34 zł. W 2024 roku dłużnicy zwrócili za pośrednictwem komornika kwotę 7.348,35 zł. w tym 3.645,96 zł. która to kwota stanowi zadłużenie na poczet należnych odsetek.

Wzorem lat ubiegłych w roku 2024 r. realizowane były zadania z zakresu Gminnego Programu Profilaktyki i Rozwiązywania Problemów Alkoholowych oraz Przeciwdziałania Narkomanii (art.41 ust.2b ustawy z dnia 26 października 1982 r. o wychowaniu w trzeźwości i przeciwdziałaniu alkoholizmowi (Dz.U. z 2023 r. poz.165 z późn.zm.))przyjętego 11 kwietnia 2022 r. przez Radę Gminy Przytuły na lata 2022 -2025. Realizując ten program osoby potrzebujące fachowego wsparcia i pomocy kierowane były do Ośrodka Profilaktyki i Terapii

Uzależnień w Łomży . W Ośrodku pod opieką pracujących tam psychologów i terapeutów, którzy swoją wiedzą i doświadczeniem wspomagali osoby uzależnione z terenu gminy Przytuły w leczeniu ich uzależnień . W roku 2024 r. mieszkańcy naszej gminy korzystali z Poradni Leczenia Uzależnienia od Alkoholu. Współpracując z WOPiT-u w Łomży Gmina Przytuły zapewniła dostępność pomocy terapeutycznej i rehabilitacyjnej dla osób uzależnionych od alkoholu, narkotyków oraz osób zagrożonych innymi substancjami psychoaktywnymi.

W roku 2024 realizowaliśmy gminny program wspierania rodziny. Pracując z rodzinami z terenu gminy Przytuły w roku 2024 monitorowaliśmy sytuację dzieci z rodzin zagrożonych kryzysem lub przeżywających swoje trudności. Na bieżąco utrzymywane były kontakty i współpraca pracowników socjalnych z pedagogiem szkolnym, Policją oraz kuratorami sądowymi. Podczas wspólnych spotkań na posiedzeniach grup diagnostyczno-pomocowych oraz Zespołu Interdyscyplinarnego indywidualnie omawiano niepokojące sytuacje w rodzinach z problemami opiekuńczo wychowawczymi oraz wypracowywane były wspólne metody i formy wsparcia dla tych rodzin. GOPS udzielał pomocy finansowej oraz pomocy w formie poradnictwa. Dzieci i młodzież z terenu gminy Przytuły skorzystały z profilaktycznego wyjazdu wakacyjnego, między innymi z rodzin dysfunkcyjnych. Udzielana była pomoc rzeczowa lub finansowa dla rodzin z dziećmi, które wymagały tych form pomocy. Dzieci i młodzież objęte były wsparciem z programu „Pomoc państwa w zakresie dożywiania. W ramach tego programu opłacane były obiady w bursach i internatach szkolnych, wypłacane zasiłki celowe. Niektóre rodziny korzystały z gotowych produktów żywnościowych wydawanych przez PKPS w Kownatach.

W roku 2024 na terenie naszej gminy funkcjonowała jedna rodzina zastępcza. Jest to rodzina spokrewniona ponieważ rodzice małoletniego dziecka nie żyją a ustanowieniu rodziny zastępczej zdecydował Sąd. Z utrzymaniem dziecka wiążą się pewne koszty, zarówno dla samej rodziny, jak też dla gminy, która pokrywa koszty pobytu dziecka w rodzinie zastępczej. W pierwszym roku gmina pokrywa 10% kosztów, w drugim – 30%, a w trzecim roku i następnych -50% kosztów. Za pobyt dzieci w pieczy zastępczej gmina pokryła w roku 2024 kwotę 5.754,50 zł. Planujemy że wydatek w tym zakresie w 2025 r. będzie kształtował się na podobnym poziomie, ponieważ wyżej wymienione dziecko w rodzinie zastępczej jest umieszczone więcej niż trzy lata.

## 5. Informacja o stanie realizacji zadań oświatowych gminy Przytuły w roku szkolnym 2024/2025.

### Stan organizacji

W roku szkolnym 2024/2025 gmina Przytuły była organem prowadzącym dla Szkoły Podstawowej im. Jana Pawła II w Przytułach oraz Szkoły Podstawowej im. Jakuba Wagi w Wagach.

Stan organizacji szkół podstawowych w roku szkolnym 2024/2025 obrazuje poniższa tabela

**Tab. 7. Stan organizacji szkół podstawowych w roku szkolnym 2024/2025**

	Wyszczególnienie	Liczba oddziałów	Liczba uczniów	w tym:									
				0	0	I	II	III	IV	V	VI	VII	VIII
1	Szkoła Podstawowa w Wagach	4	52	15	3	6	3	7	6	7	3	2	0
2.	Szkoła Podstawowa w Przytułach	10	136	19	0	14	18	17	19	12	11	15	11
	<b>Razem</b>	<b>14</b>	<b>188</b>	<b>34</b>	<b>3</b>	<b>20</b>	<b>21</b>	<b>24</b>	<b>25</b>	<b>19</b>	<b>14</b>	<b>17</b>	<b>11</b>

Ponadto w Gminie w roku szkolnym 2024/2025 funkcjonowały 2 Punkty Przedszkolne:

- w Przytułach
- Wagach,

do których uczęszczało łącznie 34 dzieci w wieku 3-5 lat.

### Kadra pedagogiczna

W roku szkolnym 2024/2025 w gminnych szkołach podstawowych prowadzonych przez Gminę pracowało 32 nauczycieli, 9 pracowników administracji i obsługi. Stan zatrudnienia w poszczególnych placówkach obrazuje tabela nr 8.

Tab.8. Zatrudnienie w szkołach w roku szkolnym 2024/2025

Wyszczególnienie		Zatrudnienie		w tym:			
				nauczyciele		pozostali	
		etaty	osoby	etaty	osoby	etaty	osoby
1.	Szkoła Podstawowa w Przytułach	23,06	26	17,06	20	6	6
2.	Szkoła Podstawowa w Wagach	11,34	14	8,84	11	2,5	3
<b>Razem</b>		34,4	40	25,9	31	8,5	9

W każdym z Punktów Przedszkolnych zatrudniony był nauczyciel oraz opiekun grupy.

System doskonalenia zawodowego wśród nauczycieli pośrednio wspierany jest przez obowiązujący system awansów zawodowych. Stopniem zawodowym nauczyciela dyplomowanego w roku szkolnym 2023/2024 legitymowało się 18 nauczycieli.

### **Poziom nauczania.**

Osiągnięcia uczniów są wynikiem nauczania i uczenia się. Badanie postępów edukacyjnych i osiągnięć uczniów może przybierać różne formy. Najczęściej są to sprawdziany wewnętrzne i zewnętrzne oraz konkursy przedmiotowe.

Egzamin ósmoklasisty odbył się w dniach od 13 do 15 maja 2024 r. Jest to egzamin obowiązkowy, co oznacza, że każdy uczeń musi do niego przystąpić, aby ukończyć szkołę. Każdy ósmoklasista przystąpił do egzaminu z trzech przedmiotów obowiązkowych tj. języka polskiego, matematyki, języka obcego nowożytnego.

Egzamin ósmoklasisty pisało 10 uczniów ze Szkoły Podstawowej w Przytułach. Analizie poddano prace 10 uczniów. Uczniowie nasi uzyskali wynik 54,1% pkt. z języka polskiego, a średni wynik w powiecie łomżyńskim to 63% pkt. Wynik ten plasuje się na poziomie średnim. Z matematyki wynik wyniósł 47,2% pkt. i plasuje się na poziomie średnim, wynik w powiecie wyniósł 52%. Z języka angielskiego z poziomu podstawowego ósmoklasiści osiągnęli 62% pkt., tym samym zdobyli średni wynik w powiecie.

## **Formy pracy wychowawczej, działalności profilaktycznej oraz bezpieczeństwo w szkole.**

Zgodnie z potrzebami i wymogami prawa w roku szkolnym 2023/2024 we wszystkich szkołach realizowano zadania przyjętych programów wychowawczych i programów profilaktyki. W ramach programów wychowawczych oprócz wyborów do samorządów klasowych, szkolnych podjęto współpracę z rodzicami, celem której było przekazywanie informacji o postępach w nauce i zachowaniu, a także zapobieganie demoralizacji wśród dzieci i udzielanie uczniom pomocy edukacyjnej (spotkania indywidualne, grupowe, wywiadówki, imprezy klasowe, szkolne).

Uczniowie mieli wiele możliwości sprawdzenia swojej wiedzy i umiejętności w różnorodnych konkursach wewnętrznych i zewnętrznych. Wymienić należy następujące osiągnięcia naszych uczniów:

- Finał XXIX edycji Wojewódzkiego Konkursu Wiedzy o Biebrzańskim Parku Naro Wojewódzki konkurs historyczny, „Z miłości do niepodległej Ojczyzny-życie i działalność gen. Władysława Andersa; uczennica klasy VIII zajęła I miejsce
- Konkurs Plastyczny “TRADYCJE WIELKANOCNE 2024” – wyróżnienie przez Regionalny Ośrodek Kultury; uczennica kl. VII
- Konkurs plastyczny “Bezpiecznie na wsi mamy, bo o zdrowie dbamy”. – wyróżnienie przez KRUS w Łomży; uczennica klasy VII
- Powiatowy konkurs Plastyczny na i Hasło Plakat Promujące Rodzicielstwo Zastępcze – wyróżnienie PCPR; uczennice kl. V i VIII
- Konkurs plastyczny “Bezpiecznie na wsi mamy, bo o zdrowie dbamy” – II miejsce przyznane przez KRUS w Łomży - uczeń kl. III

### **Projekty realizowane w roku szkolnego 2024/2025:**

- Warsztaty “Uzależnienie od substancji psychoaktywnych (alkohol, e-papierosy, narkotyki, dopalacze) - kl. VII
- Warsztaty pt. Debata – kl. V - VII
- „Bieg po zdrowie” – kl. IV
- „Trzymaj formę” – kl. V – VIII
- Projekt edukacyjny dla szkół podstawowych. Klasy 2-4. “Sieciaki jest nas więcej” – kl. II – IV



W szkołach, których organem prowadzącym jest Gmina Przytuły działają Samorządy uczniowskie. Uczniowie chętnie biorą udział w organizacji akcji charytatywnych, dyskotek szkolnych i innych atrakcji, takich jak: Poczta Walentynkowa, Dzień Chłopaka, Dzień Kobiet, Mikołajki, Andrzejki czy Chojnka Szkolna.

### **Stan realizacji zadań oświatowych gminy na rzecz uczniów i szkół.**

W roku szkolnym 2024/2025 realizowano szereg zadań wynikających z ustawowych obowiązków gminy na rzecz uczniów i szkół. Najważniejszym zrealizowanym zadaniem Gminy było zabezpieczenie na odpowiednim poziomie szkołom środków finansowych na prowadzenie działalności, w tym na wynagrodzenia pracowników. Realizując obowiązki określone w art. 39 ustawy Prawo oświatowe dowożono uczniów zamieszkałych w znacznym oddaleniu od szkół. Dofinansowywano też rodzicom dowóz dzieci niepełnosprawnych do szkół specjalnych:

- Szkoła w Olecku
- Szkoła Specjalna w Łomży
- Szkoła Specjalna w Grajewie.

### **Stypendia socjalne**

Zgodnie z dyspozycją art.90b i art.90m ustawy o systemie oświaty wspomagano uczniów w formie stypendiów szkolnych. Z tej formy wsparcia korzystali uczniowie szkół podstawowych oraz szkół ponadpodstawowych, którzy zamieszkują na terenie Gminy Przytuły. Kryterium dochodowe uprawniające do uzyskania pomocy określone było w kwocie - 600 zł – na członka rodziny. Na powyższe zadanie wykorzystano dotację z budżetu Wojewody oraz środki własne łącznie w kwocie 61380 zł. Poniższa tabela pokazuje liczbę przyznanych stypendiów szkolnych i zasiłków szkolnych w roku szkolnym 2024/2025 z wyszczególnieniem typów szkół, w których uczniowie pobierali naukę.

Tab. 9 Stypendia szkolne

Lp.	Wyszczególnienie		Stypendium szkolne	Zasiłek szkolny
1.	Liczba wniosków		51	-
	Liczba wniosków pozytywnie załatwionych - ogółem		51	-
	w tym odnoszących	szkół podstawowych	28	-

	się do uczniów:	szkół ponadpodstawowych	23	-
		innych	-	-

## Gminna Biblioteka Publiczna

Na terenie gminy Przytuły obsługę biblioteczną mieszkańcom zapewnia Gminna Biblioteka Publiczna.

Przedmiotem działania placówki jest gromadzenie, opracowywanie, przechowywanie i ochrona materiałów bibliecznych oraz obsługa użytkowników z tereny gminy. Biblioteka służy rozwijaniu i zaspokajaniu potrzeb czytelniczych i informacyjnych, upowszechnianiu wiedzy i nauki, rozwojowi kultury.

Księgozbiór na dzień 1 stycznia 2024r. wynosił 12321 woluminów, zaś na koniec roku 12044 woluminów.

Tab. 10. Księgozbiór w Gminnej Bibliotece Publicznej na 2024 rok

Rodzaj	Ilość
Literatura dla dorosłych	6145 wol.
Literatura dla dzieci	4399 wol.
Literatura inna	1500 wol.

Biblioteka zakupiła ogółem 128 woluminy w tym:

- środki samorządowe – 128 wol.

Na zakup książek wydano ogólnie – 4000 zł w tym:

- środki samorządowe – 4000 zł

Na koniec roku biblioteka zarejestrowała 76 czytelników. W ciągu roku czytelnicy skorzystali z 1282 wol. Bibliotekę odwiedziło 576 osoby.

Biblioteka wyposażona jest w program biblieczny Mak+.

W bibliotece są 4 komputery przeznaczone dla czytelników z dostępem do Internetu.

W 2024 roku na prowadzenie biblioteki i upowszechnianie czytelnictwa gmina wydała 120 364 zł.

## **6. Realizacja aktów prawnych.**

W 2024 r. Rada Gminy Przytuły obradowała na 9 sesjach zwyczajnych ( 2 sesje Rady Gminy Przytuły kadencji 2018-2024 oraz 7 sesji Rady Gminy kadencji 2024-2029) i uchwaliła 44 uchwał (7 Uchwał Rady Gminy Przytuły kadencji 2018-2024 oraz 37 Uchwał Rady Gminy Przytuły kadencji 2024-2029). Wszystkie podjęte przez Radę Gminy Przytuły uchwały zostały w nieprzekraczalnym terminie 7 dni od dnia ich podjęcia, przekazane do organów nadzoru jakimi są – w zakresie zgodności z prawem – Wojewoda Podlaski, a w zakresie spraw finansowych Regionalna Izba Obrachunkowa w Białymstoku oraz do Redakcji Dziennika Urzędowego Województwa Podlaskiego celem ogłoszenia w Dzienniku Urzędowym.

Największa liczba podjętych w 2024 r. uchwał dotyczyła sfery okołobudżetowej, w tym m.in.: zmian budżetu Gminy Przytuły na 2024 r., zmian wieloletniej prognozy finansowe.

## **V. PODSUMOWANIE**

W 2024 roku podjętych zostało wiele działań, które pozwoliły na systematyczne wdrażanie zadań inwestycyjnych. Rozwój naszej gminy realizowany jest dzięki udziałowi w programach krajowych i unijnych.

Miniony rok to czas intensywnej i efektywnej pracy prowadzącej do dalszego rozwoju Gminy, zarówno w wymiarze społecznym, jak i gospodarczym. W swoich działaniach zarówno Wójt jak i Rada Gminy wychodzi naprzeciw oczekiwaniom mieszkańców, stawiając czoła trudnemu wyzwaniu poprawy warunków życia. Wyzwania te są duże, ale w sposób strategiczny i przemyślany dąży się do ich realizacji. Głównym celem na najbliższe lata jest kontynuowanie powyższych zadań na jak najwyższym poziomie.

Analizując niniejszy dokument, mam nadzieję, że odnajdziecie Państwo w nim informacje, potrzebne do budowania wzajemnego zaufania i współpracy, że da możliwość wglądu w rzeczywisty stan Gminy.

W tym miejscu, tak jak to zrobiłem w roku poprzednim, chciałbym również przekazać wyrazy podziękowania wszystkim osobom, które swoją codzienną pracą przyczyniają się do rozwoju Gminy Przytuły - pracownikom Urzędu Gminy oraz jednostek organizacyjnych gminy, radnym, sołtysom, druhom z Ochotniczej Straży Pożarnej, a także wszystkim tym, których nie sposób tu wymienić, a przyczynili się do rozwoju naszej gminy.

**Wójt Gminy Przytuły**  
*(-) Kazimierz Ramotowski*