

Załącznik do Zarządzenia Nr 32/2022
Wójta Gminy Przytuły
z dnia 27 maja 2022 r.

RAPORT O STANIE GMINY PRZYTUŁY

Spis treści

I.	WSTĘP.	3
II.	PODSTAWOWA CHARAKTERYSTYKA I CECHY	4
	1. Ogólna charakterystyka gminy Przytuły	4
	2. Demografia	6
	3. Władze lokalne, gminne jednostki organizacyjne oraz organizacje pozarządowe.....	7
	4. Historia gminy	9
III.	INFORMACJE FINANSOWE	10
	1. Dochody i wydatki.....	10
	2. Pozostałe informacje finansowe.	13
IV.	INFORMACJA O STANIE MIENIA	17
V.	INFORMACJA O REALIZACJI NAJWAŻNIEJSZYCH POLITYK, PROGRAMÓW I STRATEGII W GMINIE PRZYTUŁY	20
	1. ZAGOSPODAROWANIE PRZESTRZENNE	20
	2. PROGRAM ROZWOJU LOKALNEGO GMINY PRZYTUŁY	20
	3. PLAN GOSPODARKI NISKOEMISYJNEJ DLA GMINY PRZYTUŁY	21
	4. OCHRONA ŚRODOWISKA I GOSPODARKA KOMUNALNA.	21
	• Program Ochrony Środowiska dla Gminy Przytuły na lata 2021-2025 z perspektywą do 2027r.	21
	• Gospodarka wodno-ściekowa	22
	• Gleby i gospodarka odpadami	23
	• Decyzje o środowiskowych uwarunkowaniach	23
	• Zasoby geologiczne	24
	• Plan ochrony przed szkodliwością azbestu i Program usuwania wyrobów zawierających azbest z terenu Gminy Przytuły na lata 2012-2032	24
	5. WODOCIĄG GMINNY	25
	6. INFORMACJA Z DZIAŁALNOŚCI OŚRODKA POMOCY SPOŁECZNEJ W PRZYTUŁACH.....	26
	• Opieka Społeczna	26
	• Gminny Program Profilaktyki i Rozwiązywania Problemów Alkoholowych	27
	• Zespół Interdyscyplinarny	27
	7. OŚWIATA I EDUKACJA	28
	• Informacja o stanie realizacji zadań oświatowych w roku 2021.	28
	• Kadra pedagogiczna.....	29
	• Stypendia socjalne	30
	8. GMINNA BIBLIOTEKA PUBLICZNA	31
VI.	REALIZACJA AKTÓW PRAWNYCH.	32
VII.	PODSUMOWANIE	33

I. WSTĘP.

Obowiązek sporządzenia raportu o stanie gminy wynika z art. 28aa ustawy o samorządzie gminnym (Dz. U. z 2022 r. poz. 559, 583,1005).

Celem przygotowania raportu jest uzyskanie dokładnego wglądu w sytuację gospodarczą i społeczną gminy Przytuły.

II. PODSTAWOWA CHARAKTERYSTYKA I CECHY

1. Ogólna charakterystyka gminy Przytuły

W układzie administracyjnym Gmina Przytuły położona jest w województwie podlaskim (w jego zachodniej części), w powiecie łomżyńskim. Gmina Przytuły sąsiaduje z następującymi gminami:

- od zachodu z gminą: Stawiski,
- od południa z gminą Jedwabne,
- od wschodu z gminą: Radziłów,
- od północy z gminami: Grabowo, Wąsosz i Radziłów.



Rys. 1. Mapa topograficzna Gminy Przytuły

Gmina Przytuły obejmuje obszar o powierzchni 71,18 km². Sieć osadniczą w gminie tworzy 20 jednostek osadniczych wiejskich: Bagienice, Borawskie, Chrzanowo, Doliwy, Gardoty, Grzymki, Kubra-Przebudówka, Mieczki, Mroczi, Nowa Kubra, Obrytki, Pieńki Okopne, Przytuły, Przytuły-Kolonia, Przytuły-Las, Stara Kubra, Supy, Trzaski, Wagi, Wilamowo. Większość jednostek osadniczych posiada zabudowę o charakterze zwartym. Kolonijny charakter zabudowy występuje we wsiach: Przytuły-Las i Kubra-Przebudówka.

Gmina położona jest poza ważnymi drogami tranzytowymi o charakterze drogi międzynarodowej, międzyregionalnej i z tego powodu kolizje z zewnętrznym ruchem są znikome.

Na terenie Gminy nie występują drogi krajowe. Przebiega tędy 10,2 km dróg wojewódzkich oraz 40 km dróg powiatowych. Przez gminę przebiegają dwie drogi wojewódzkie – nr 648 Stawiski – Przytuły i nr 668 Jedwabne – Przytuły – Radziłów. Miejscowość gminna jest lokalnym węzłem o promienistym układzie dróg. W jej rejonie zbiega się 7 kierunków dróg powiatowych i wojewódzkich. Drogi te prowadzą głównie ruch docelowy i gminny. Układ komunikacyjny Gminy został podporządkowany tylko potrzebom gospodarki rolnej i historycznie ukształtowanej sieci osiedleńczej.

Infrastruktura drogowa w gminie obejmowała na 1 stycznia 2021 r. 46,426 km dróg gminnych o kategorii D w tym:

- nawierzchni bitumicznej: 21,352 km,
- nawierzchni żwirowej: 15,765 km
- nawierzchni naturalnej (grunt rodzimy): 9,416 km.

Na dzień 31 grudnia 2021r. długość dróg w gminie wynosiła 46,440 km w tym:

- nawierzchni bitumicznej : 25,009 km,
- nawierzchni żwirowej: 12,015 km
- nawierzchni naturalnej (grunt rodzimy): 9,416 km.

Transport zbiorowy zewnętrzny w gminie odbywa się autobusami PKS NOVA.

Część gminy pokryta jest kompleksami leśnymi których powierzchnia wynosi 1 153 ha, co stanowi 16,20% ogólnej powierzchni gminy.

Gmina Przytuły położona jest w zlewni rzeki Przytulanki, która jest głównym ciekim w gminie. Płyńcie ona z południowego – zachodu na północny – wschód. Po otrzymaniu z lewej strony ciekę Matlak poniżej Radziłowa uchodzi do Wissy. Przytulanka w wielu miejscach zachowała swój naturalny charakter. W czasie wiosennych roztopów lub letnich wezbrań wody rzeki występują z koryta i zatapiają położne po obu stronach użytki zielone. Cykliczne rozlewiska nie zagrażają istniejącej zabudowie mieszkaniowej i gospodarczej. Pozostałe obszary wysoczyznowe odwadniane są poprzez rowy melioracyjne. W Wilamowie występuje zespół stawów rybnych. W Bagienicach zachowały się także naturalne oczka wodne.

Gmina Przytuły to region rolniczo – hodowlany. Leży w granicach „Zielonych Płuc Polski”, jest to obszar o minimalnym stopniu zanieczyszczenia, bardzo wartościowy pod względem przyrodniczym, turystycznym. W podziale fizyczno – geograficznym obszar gminy położony jest w granicach mezoregionu Wysoczyzny Kolneńskiej oraz Kotliny Biebrzańskiej wchodzących w skład makroregionu Niziny Północnopodlaskiej.

Na ogólną powierzchnię Gminy Przytuły wynoszącą 7118 ha w użytki rolne zajmują 5692 ha. Na jednego mieszkańca przypada 2,43 ha użytków rolnych.

Tab 1. Struktura użytków rolnych na terenie Gminy Przytuły

Sposób użytkowania	ha	%
Powierzchnia ogólna gminy	7118	100
użytki rolne, w tym:	5692	80,0
grunty orne	4109	72,2
Sady	9	0,2
Łąki	131	2,3
Pastwiska	1300	22,8

Z ogólnej oceny bonitacji gleb Gminy Przytuły wynika, że dominują klasy IV i V.

Tab.2. Struktura gleb wg klas botanicznych.

Grunty orne + sady			Użytki zielone		
klasa	ha	%	klasa	ha	%
I	-	-	I	-	-
II	2	0,0	II	-	-
IIIa	1	0,0	III	24	1,9
IIb	53	1,2	IV	505	40,3
IVa	667	15,2	V	548	43,7
IVb	1529	34,8	VI	173	13,8
V	1525	34,7	VIz	4	0,3
VI	593	13,5			
VIz	20	0,5			

Zdecydowanej większości użytki rolne są własnością indywidualnych gospodarstw rolnych.

W gminie Przytuły w 2021 roku funkcjonowały 826 gospodarstw rolnych.

W 2021 r. 4 przedsiębiorców - osób fizycznych dokonało wpisu do CEIDG. Przedmiotem działalności tychże przedsiębiorców była działalność handlowa lub usługowa. W tym też okresie 2 przedsiębiorców wystąpiło o wykreślenie z CEIDG działalności gospodarczej. Obecnie aktywnych jest 49 przedsiębiorców.

2. Demografia

W okresie od stycznia do grudnia 2021 r. liczba mieszkańek i mieszkańców zmniejszyła się o 28 osób, przez co na dzień 31 grudnia 2021r. wynosiła 2083 osób.

Tab.3. Wykaz ludności Nazwa miejscowości/ liczba mieszkańców (wg stanu na dzień 31 grudnia 2021 r.)	
Gminna Przytuły	2083
Miejscowości	
Bagienice	75
Borawskie	57

Chrzanowo	132
Doliwy	85
Gardoty	93
Grzymki	60
Kubra-Przebudówka	136
Mieczki	89
Mroczy	75
Nowa Kubra	137
Obrytki	167
Przytuły	189
Przytuły-Kolonia	97
Przytuły-Las	64
Pieńki Okopne	49
Stara Kubra	85
Supy	112
Trzaski	48
Wagi	87
Wilamowo	246

3. Władze lokalne, gminne jednostki organizacyjne oraz organizacje pozarządowe

Rada Gminy Przytuły liczy 15 radnych.

Przy Radzie Gminy w obecnej kadencji 2018-2023 działają 3 stałe komisje:

- **Komisja Rewizyjna** – 5 radnych,
- **Komisja Rozwoju Gospodarczego, budżetu i finansów** – 3 radnych,
- **Komisja Skarg, Wniosków i Petycji** – 3 radnych.

Stale komisje są organami pomocniczymi Rady Gminy Przytuły. Mają istotny wpływ na politykę gminy i ostateczny kształt uchwał, gdyż na swych posiedzeniach prowadzą szczegółowe dyskusje w ich sprawie. W praktyce, Rada Gminy Przytuły, na podstawie prac poszczególnych komisji, podejmowała w 2021 r. strategiczne dla gminy decyzje.

Gmina Przytuły podzielona jest na 20 sołectw i na koniec 2021 roku zostało wybranych 16 sołtysów.

Wójtem Gminy Przytuły w obecnej kadencji jest Pan Kazimierz Ramotowski.

Gminne jednostki organizacyjne

- 1) Ośrodek Pomocy Społecznej w Przytułach;
- 2) Gminna Biblioteka Publiczna w Przytułach;
- 3) Szkoła Podstawowa im. Jana Pawła II w Przytułach;
- 4) Szkoła Podstawowa im. Jakuba Wagi w Wagach.

Ochotnicze Straże Pożarne

Celem statutowym OSP jest prowadzenie działalności mającej na celu zapobieganie pożarom i innym zagrożeniom, udział w akcjach ratowniczych w czasie pożarów i przy likwidacji innych miejscowych zagrożeń, informowanie mieszkańców o zagrożeniach pożarowych i ekologicznych oraz o sposobach ochrony przed nimi, rozwijanie i propagowanie wśród swoich członków kultury fizycznej i sportu oraz organizowanie działalności kulturalno-oświatowej i rozrywkowej.

Na terenie Gminy Przytuły działa 1 jednostka Ochotniczej Straży Pożarnej typu „S2”, włączona do Krajowego Systemu Ratowniczo-Gaśniczego: Ochotnicza Straż Pożarna z siedzibą w Przytułach. OSP dysponuje bazą lokalową w postaci remizy strażackiej. Na wyposażeniu jest 1 samochód bojowy (od 2019 roku wymieniono wysłużonego Star 244 na nowszy KAMAZ 43265) i jeden kwatermistrzowski (od 2014 roku Ford Transit). W 2021 roku Ochotnicza Straż Pożarna brała udział w licznych akcjach ratowniczo-gaśniczych i gospodarczych. W głównej mierze są to wyjazdy do pożarów i do wypadków komunikacyjnych.

Jednostka OSP dysponuje następującym sprzętem do działań ratowniczo-gaśniczych:

- | | |
|---|----------|
| ➤ samochód pożarniczy średni | -1 szt. |
| ➤ samochód lekki | -1 szt. |
| ➤ łódź ratownicza wraz z przyczepką | -1 szt. |
| ➤ sprzęt hydrauliczny ratownictwa drogowego | -1 kpl. |
| ➤ motopompy pływające | -1 szt. |
| ➤ motopompa szlamowa | -1 szt. |
| ➤ torby ratownictwa medycznego | -1 szt. |
| ➤ piła do cięcia stali i betonu | -1 szt. |
| ➤ piła do cięcia drewna | - 2 szt. |
| ➤ radiotelefony samochodowe | -2 szt. |
| ➤ aparaty oddechowe | -4 kpl. |
| ➤ Terminal GSM | -1 szt. |
| ➤ Defibrylator | -1 szt. |

oraz radiotelefony przenośne, czujniki bezruchu, agregaty prądotwórcze, wyposażenie do ratownictwa wodnego, drogowego itd.

Organizacje pozarządowe

Program Współpracy Gminy Przytuły z organizacjami pozarządowymi oraz podmiotami, o których mowa w art. 3 ust.3 ustawy z dnia 24 kwietnia 2003r. o działalności pożytku publicznego i wolontariacie na 2021 rok został przyjęty Uchwałą XXII/147/2021 Rady Gminy Przytuły z dnia 29 listopada 2021 roku .

4.Historia gminy

Początki wsi Przytuły sięgają pierwszej ćwierci XIV wieku. W 1422 roku Książę Janusz I nadał Kiełczowa herbu Kościesza wójtostwo we wsi książęcej, która od jego imienia przyjęła nazwę Kiełczewo i tak była początkowo nazywana. W 1436r. Książę Władysław wystawił akt fundacji kościoła w Przytułach, swojej książęcej wsi. W 1506 roku w Przytułach odbył się sejmik ziemi wiskiej, gdzie została zawarta ugoda między bartnikami i szlachtą wiską, zezwalająca szlachcie na wykup barci w swoich dobrach pod określonymi warunkami. Rzeka Przytulanka, która przepływa przez Przytuły, aż do 1481 roku nazywana była Kubrą.

Parafia w Przytułach jest jedną z najstarszych w powiecie łomżyńskim erygowana została w pierwszej połowie XV wieku. Pierwszy drewniany kościół spłonął w 1656 roku, drugi rozebrano w 1770 roku, a trzeci przetrwał aż do 1941 roku, kiedy to został zniszczony podczas działań wojennych. Obecny kościół pod wezwaniem Krzyża Świętego budowano w latach 1950- 1960.



Rys. 2. Kościół parafialny w Przytułach – widok współczesny z lewej, kościół przed zniszczeniem w 1941 roku z prawej

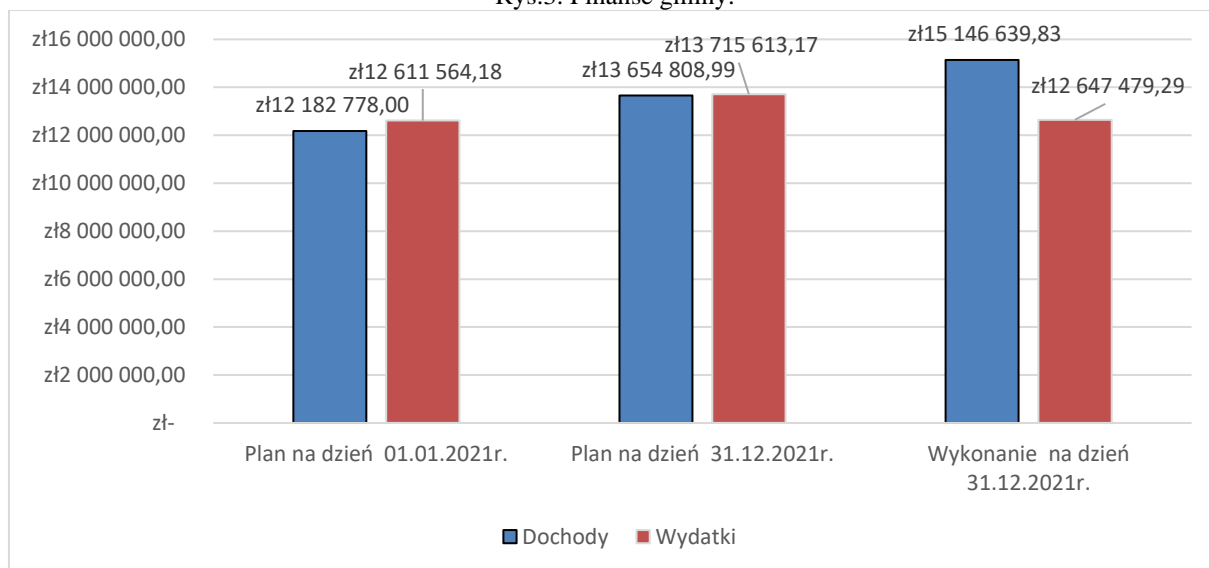
Na cmentarzu parafialnym w Przytułach znajduje się pomnik Sybiraków - wywiezionych przemocą osób w głąb Związku Radzieckiego, a także grób symboliczny jednego z "żołnierzy wyklętych" - majora Jana Tabortowskiego "Bruzdy", którego ostatnia potyczka z MO/SB w Przytułach zakończyła się tragicznie. W 90 rocznicę odzyskania przez Polskę niepodległości w centrum miejscowości odsłonięto obelisk upamiętniający to wydarzenie. Natomiast na cmentarzu wojskowym w Supach spoczywają żołnierze polegli w okresie I Wojny Światowej.

Do ważnych zabytków gminy należy grodzisko w Pieńkach, gdzie w XII- XIII w. znajdował się wczesnośredniowieczny gród obronny należący do systemu obronnego ziemi wiskiej oraz wiatrak holender z I ćwierci XX wieku w Doliwach, zaś najstarsze budowle w Przytułach to plebania z 1889 roku.

III. INFORMACJE FINANSOWE

1. Dochody i wydatki

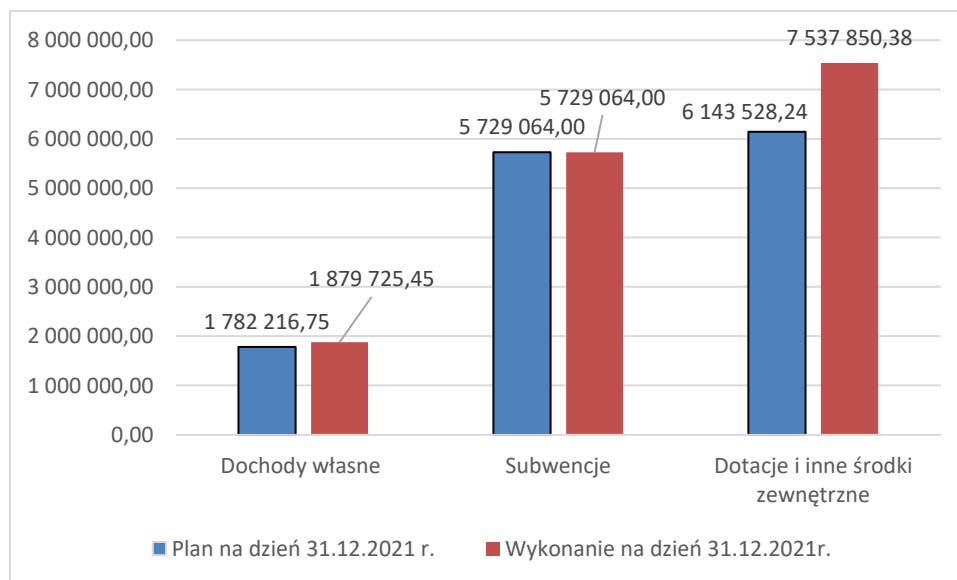
Rys.3. Finanse gminy.



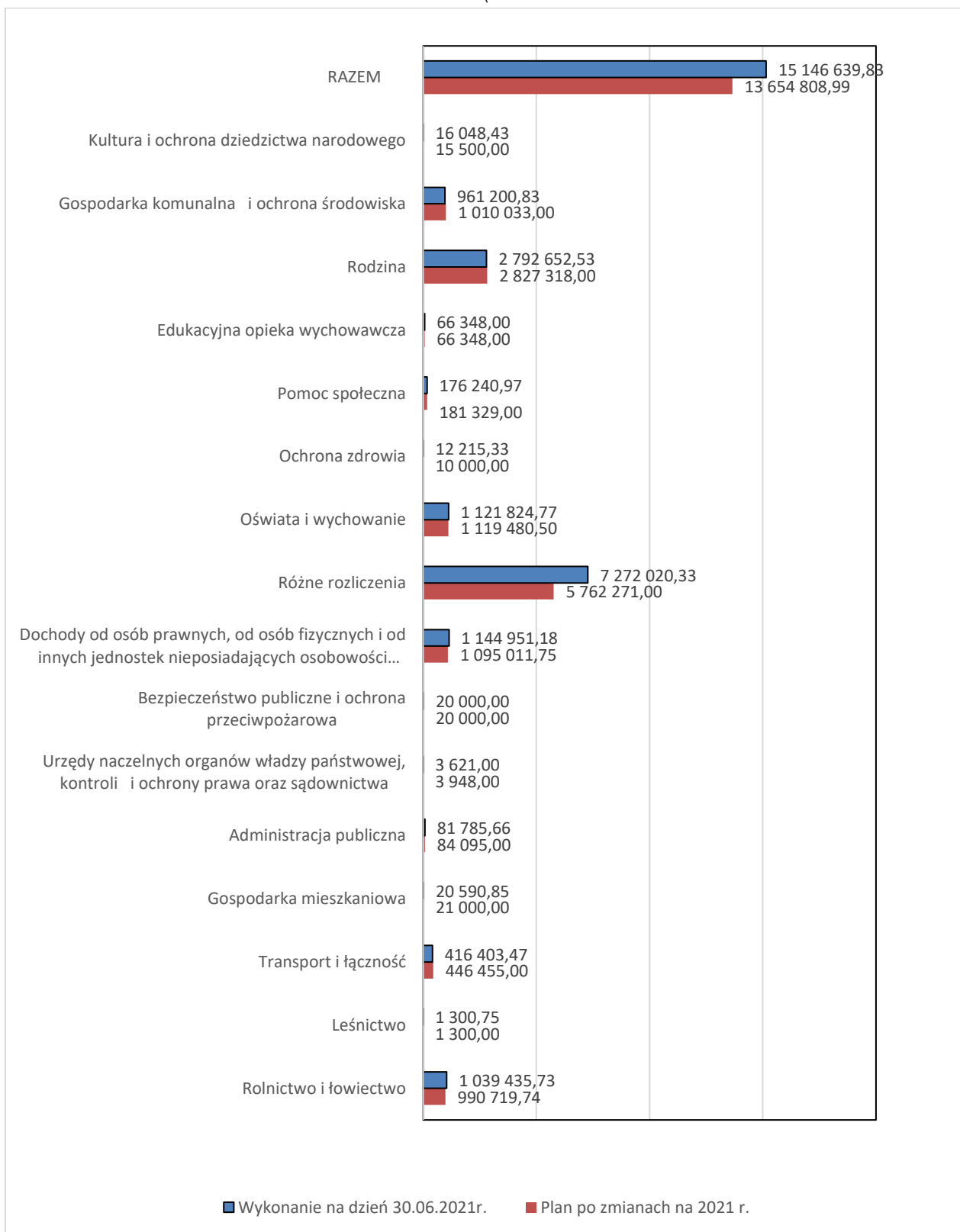
Dochody wykonane w przeliczeniu na 1 mieszkańca w 2021 roku wyniosły 7271,55 zł.
Wydatki wykonane w przeliczeniu na 1 mieszkańca w 2021 roku wyniosły 6071,76 zł.

Dochody gminy

Rys 4. Źródła dochodów jednostek samorządu terytorialnego.



Rys.5. Struktura dochodów gminy 2021



Dochody majątkowe gminy:

Tab. 4. Dochody z majątku.

Dochody z majątku gminy	Plan po zmianach na 2021 r.	Wykonanie na dzień 31.12.2021 r.	Wykonanie planu w %
Najem składników majątku	24 024,00	29 951,40	124,67
Oplaty za użytkowanie działek gminnych i garaży	21 000,00	20 590,85	98,05
Dzierżawa terenów łowieckich	1 300,00	1 300,75	100,06
Ogółem	46 324,00	51 843,00	111,91

Struktura wydatków

Tab.5. Wydatki w rozbiciu na działy.

Nazwa działu	Plan po zmianach na 2021r.	Wykonanie na dzień 30.06.2021r.	Wykonanie w %
Rolnictwo i łowiectwo	761 847,74	712 307,58	93,50
Transport i łączność	2 964 456,00	2 851 290,28	96,18
Gospodarka mieszkaniowa	7 700,00	746,00	9,69
Działalność usługowa	12 000,00	8 500,00	70,83
Administracja publiczna	1 687 812,00	1 527 048,86	90,48
Urzędy naczelnych organów władzy państwowej, kontroli i ochrony prawa oraz sądownictwa	3 948,00	3 621,00	91,72
Bezpieczeństwo publiczne i ochrona przeciwpożarowa	116 672,00	106 904,57	91,63
Obsługa długu publicznego	25 000,00	13 289,57	53,16
Różne rozliczenia	38 380,00	0,00	0,00
Oświata i wychowanie	3 692 742,50	3 391 729,40	91,85
Ochrona zdrowia	54 444,60	29 797,40	54,73
Pomoc społeczna	616 599,00	509 822,16	82,68
Edukacyjna opieka wychowawcza	76 348,00	70 020,00	91,71
Rodzina	2 858 084,00	2 796 998,53	97,86
Gospodarka komunalna i ochrona środowiska	655 912,33	498 432,55	75,99
Kultura i ochrona dziedzictwa narodowego	141 167,00	126 971,39	89,94
Kultura fizyczna i sport	2 500,00	0,00	0,00
RAZEM	13 715 613,17	12 647 479,29	92,21

2. Pozostałe informacje finansowe.

Poziom zadłużenie gminy 2021 rok

Na dzień 31 grudnia 2021 roku zadłużenie gminy wyniosło 396 000,00 zł wobec Banku Spółdzielczego w Jedwabnem na podstawie umowy z dnia 23.12.2020r. na pokrycie planowanego deficytu budżetu z planowanym terminem spłaty do 31.12.2023r..

Środki zewnętrzne otrzymane do budżetu w 2021 roku :

- **200.403,00 zł** - *środki z budżetu Unii Europejskiej jako zwrot dofinansowania za zrealizowane w 2020 roku zadanie „Wykonanie otworu rozpoznawczo-eksploatacyjnego SW2A i likwidacja otworu studziennego SW2 na terenie stacji wodociągowej położonej na gruntach miejscowości Nowa Kubra, gm. Przytuły”,
- **21 645,12 zł** – środki z Funduszu rozwoju przewozów autobusowych o charakterze użyteczności publicznej,
- **10.000,00 zł** - darowizny mieszkańców miejscowości Gardoty na dofinansowanie przygotowania projektu przebudowy drogi w miejscowości Gardoty,
- **273.677,58 zł** – środki z Funduszu Dróg Samorządowych na dofinansowanie zadania „Przebudowa z rozbudową drogi gminnej nr 104641B w miejscowości Wilamowo”,
- **109 509,00 zł** - środki dotacji Gminy Radziłów jako dofinansowanie na przebudowę drogi gminnej Mroczi-Mikuty nr 104647B,
- **20 000, 00 zł.** – środki z dotacji Województwa Podlaskiego na dofinansowanie zakupu sprzętu ratowniczo-gaśniczego i umundurowania dla Ochotniczej Straży Pożarnej w Przytułach
- **883,965,01 zł** – środki z budżetu Unii Europejskiej jako zwrot dofinansowania za zrealizowane w 2020 roku zadanie pn. „Termomodernizacja budynku Szkoły Podstawowej w Wagach”.
- **130.004,95 zł** – środki z budżetu Unii Europejskiej za zrealizowane zadanie w 2020 r. pn. „Zagospodarowanie przestrzeni publicznej w miejscowościach: Przytuły, Wilamowo i Nowa Kubra”,
- **100.319,30 zł** – środki z budżetu Unii Europejskiej za zrealizowane zadanie w 2020 roku pn. „Zagospodarowanie przestrzeni publicznej w miejscowości Wagi”,
- **344.527,16 zł** – środki z budżetu Unii Europejskiej za zrealizowane zadanie w 2020 roku pn. „Montaż odnawialnych źródeł energii na obiektach użyteczności publicznej na terenie Gminy Przytuły”,
- **103 954,19 zł** – środki z Funduszu Przeciwdziałania COVID-19 na zadania pn. „Laboratoria przyszłości”, „Wspieraj seniora”, „Promocja szczepień przeciw COVID-19”,
- **20.855,07 zł** – środki z Wojewódzkiego Funduszu Ochrony Środowiska i Gospodarki Wodnej w Białymstoku za zrealizowane zadanie „Usuwanie wyrobów zawierających azbest z terenu Gminy Przytuły”,
- **64.042,46 zł** – środki z Narodowego Funduszu Ochrony Środowiska i Gospodarki Wodnej dotacji

za zbieranie foli z gospodarstw rolnych z terenu gminy za zadanie zrealizowane w 2020 roku.

Wykonanie wydatków inwestycyjnych /majątkowych

Wykonanie wydatków inwestycyjnych – wyniosło 2 847 108,03 zł. co stanowi 22,51 % wydatków ogółem. Wydatki poniesiono na realizację następujących zadań:

- przebudowa drogi gminnej nr 104627B w m. Kubra Przebudówka – 268.320,60 zł,
- przebudowa drogi gminnej nr 104647B Mroczy-Mikuty – 413.836,00 zł,
- przebudowa drogi gminnej nr 104641B w m. Wilamowo – 580.263,20 zł,
- przebudowa drogi gminnej nr 104626B w m. Stara Kubra – 1.452.404,23 zł,
- przebudowa drogi gminnej na działce nr 58 w m. Bagienice – przygotowanie dokumentacji projektowej 20.910,00 zł,
- przebudowa drogi gminnej na działce nr 4029 w m. Wilamowo – przygotowanie dokumentacji projektowej 3.500,00 zł,
- przebudowa drogi gminnej nr 104624B, 104645B Gardoty-Mroczy – przygotowanie dokumentacji projektowej 25.050,00 zł,
- przebudowa drogi gminnej nr 104637B w m. Przytuły, ul. Kościelna – rozgraniczenie działek, wykup gruntu – 3.700,00 zł,
- budowa altany rekreacyjnej wraz z oświetleniem obiektów na działce nr 58 w m. Nowa Kubra – 73.276,00 zł,
- budowa boiska sportowego w m. Wilamowo – przygotowanie dokumentacji projektowej 3.848,00 zł,
- dotacja dla Komendy Miejskiej Policji w Łomży na dofinansowanie zakupu samochodu – 2.000,00 zł.

Wydatki na jednostki organizacyjne w gminie:

- 1/Szkoła im. Jana Pawła II w Przytułach – 2 238 896,26zł.
- 2/Szkoła Podstawowa w Wagach – 978 057,06 zł.
- 3/Gminny Ośrodek Pomocy Społecznej w Przytułach – 3 310 743,90 zł.
- 4/ Urząd Gminy Przytuły – 6 119 782,07 zł.

Wydatki na ochronę zdrowia

- 1/ Przeciwdziałanie alkoholizmowi 5 402,21zł.
- 2/ Dofinansowanie zajęć rehabilitacji leczniczej - 14 400,00 zł.
- 3/ działania promujące szczepienia przeciw COVID-19 – 9 995,19 zł.

Wydatki na oświatę

Tab. 6. Wydatki na oświatę

Forma kształcenia	Wydatki na dzień 31.12.2021 r.
Szkoły Podstawowe	2 535 382,56
Oddziały przedszkolne w szkołach podstawowych	235 876,18
Inne formy wychowania przedszkolnego	225 757,03
Dowożenie uczniów do szkół	174 319,16
Dokształcanie i doskonalenie nauczycieli	3 064,45
Realizacja zadań wymagających stosowania specjalnej organizacji nauki i metod pracy dla dzieci w przedszkolach, oddziałach przedszkolnych w szkołach podstawowych i innych formach wychowania przedszkolnego	49 849,80
Realizacja zadań wymagających stosowania specjalnej organizacji nauki i metod pracy dla dzieci i młodzieży w szkołach podstawowych, gimnazjach, liceach ogólnokształcących, liceach profilowanych i szkołach zawodowych oraz szkołach artystycznych	103 624,91
Zapewnienie uczniom prawa bez bezpłatnego dostępu do podręczników, materiałów edukacyjnych lub materiałów ćwiczeniowych	24 510,33
Pozostała działalność	39 344,98
RAZEM	3 391 729,40

Wydatki na oświatę w 2021 roku wyniosły 3 391 729,40 zł zostały sfinansowane z subwencji oświatowej w wysokości 1 089 897,50,00 zł, dotacji w wysokości 187 574,90 zł. oraz ze środków własnych w wysokości 1 089 897,50 zł.

Biblioteka

Wydatki na utrzymanie biblioteki w formie dotacji wyniosły 82 848,08 zł.

Odpady komunalne

Wydatki na gospodarkę odpadami komunalnymi wyniosły w 2021 roku 283 603, 23 zł.

Dochody zostały zrealizowane w wysokości 300 194,01 zł. w tym należności z opłaty za gospodarowanie odpadami komunalnymi 299 434,90 zł, odsetki za nieterminowe uiszczanie tejże opłaty w wysokości 270,80 zł i zwrot kosztów upomnień a wysokości 487,20 zł.

Zaległości z tytułu opłaty za gospodarowanie odpadami komunalnymi wyniosły 8 536,00 zł.

Nadwyżka za 2021 rok w wysokości 15 831,67 zł. wraz z nadwyżką za 2020 rok w wysokości 62 022,33 zł z tytułu niewykorzystania opłaty za gospodarowanie odpadami została wprowadzona do budżetu na 2022 rok, do wykorzystania na obsługę systemu gospodarowania odpadami komunalnymi w 2022 roku.

IV. INFORMACJA O STANIE MIENIA

Tab. 7. Zestawienie zmian wartości środków trwałych wg grup rodzajowych

Lp.	Nazwa grupy rodzajowej składnika aktywów	Wartość - stan na początek roku obrotowego	Zwiększenie wartości	Zmniejsze nie wartości	Wartość - stan na koniec roku obrotowego (3+5-6)
1	2	3	5	6	7
1	Wartości niematerialne i prawne	13 506,58		-	13 506,58
2	Środki trwale:	27 775 260,04	2 852 351,17	-	30 627 611,21
Grupa 0	Grunty	4 238 538,30	2 000,00	-	4 240 538,30
Grupa 1	Budynki i lokale oraz spółdzielcze prawo do lokalu użytkowego i spółdzielcze własnościowe prawo do lokalu mieszkalnego	5 632 288,05	78 591,00	-	5 710 879,05
Grupa 2	Obiekty inżynierii lądowej i wodnej	14 483 397,09	2 771 760,17	-	17 255 157,26
Grupa 3	Kotły i maszyny energetyczne	555 781,72	-	-	555 781,72
Grupa 4	Maszyny, urządzenia i aparaty ogólnego zastosowania	66 189,63		-	66 189,63
Grupa 5	Maszyny, urządzenia i aparaty specjalistyczne	65 270,00		-	65 270,00
Grupa 6	Urządzenia techniczne	2 128 036,16	-	-	2 128 036,16
Grupa 7	Środki transportu	553 866,00	-	-	553 866,00
Grupa 8	Narzędzia, przyrządy, ruchomości i wyposażenie, gdzie indziej niesklasyfikowane	51 893,09		-	51 893,09
Grupa 9	Inwentarz żywy			-	-
Razem 1+2		27 788 766,62	2 852 351,17	-	30 641 117,79

GRUNTY GMINY I MIENIE KOMUNALNE

Powierzchnia gruntów gminnych Gminy Przytuły wynosi 138,1001 ha. Największy udział w powierzchni Gminy mają drogi gminne. Szczegółowe dane na temat własności gruntów przedstawia zamieszczona poniżej tabela.

Tab. 8. Gminne grunty na koniec 2021 roku.

Lp.	Nazwa wsi	Pow. ogółem (ha)	Drogi gminne (ha)	Grunty użyteczności publicznej (kopalnie) (ha)	Grunty w użytkowaniu wieczystym (w ha)		Grunty w trwałym zarządzie (ha)	Grunty użytkowane przez gminę, nierozdzielone	Grunty pod szkołami (ha)	Grunty rolne (ha)	Inne tereny (ha)	Grunty dzierżawione na podstawie umowy (ha)
					Osoby prawne	Osoby fizyczne						
1	2	3	4	5	6	7	8	9	10	11	12	13
1	Bagienice	4,4675	4,2428	–	–	–	–	–	–	–	0,2247	–
2	Borawskie	7,8927	6,7729	–	–	–	–	–	–	1,0963	0,0235	–
3	Chrzanowo	6,7351	4,8862	1,7221	–	–	–	–	–	–	0,1268	–
4	Doliwy	3,9641	3,3536	–	–	–	–	–	–	–	0,0998	0,5107
5	Gardoty	4,7959	4,7959	–	–	–	–	–	–	–	–	–
6	Grzymki	3,2910	3,2910	–	–	–	–	–	–	–	–	–
7	Kubra - Przebudówka	5,4664	5,0209	0,4455	–	–	–	–	–	–	–	–
8	Mieczki	11,3447	10,2226	0,2776	–	–	–	–	–	–	0,8445	–
9	Mroczy	3,4228	3,0481	–	–	–	–	–	–	–	0,3747	–
10	Nowa Kubra	6,2440	2,6621	0,6013	–	–	–	–	–	–	2,9806	–
11	Obrytki	12,4511	10,9923	1,4588	–	–	–	–	–	–	–	–
12	Pieńki Okopne	3,4763	3,4763	–	–	–	–	–	–	–	–	–
13	Przytuły	10,4753	3,6006	0,5455	–	–	0,7868	–	0,4674	–	0,5000	4,5750
14	Przytuły - Kolonia	8,7580	6,9977	0,1325	–	–	–	–	–	–	0,4343	1,1935
15	Przytuły-Las	3,0956	3,0956	–	–	–	–	–	–	–	–	–
16	Stara Kubra	9,7820	7,7604	–	–	–	–	–	–	–	2,0216	–
17	Supy	6,1524	6,0581	–	–	–	–	–	–	–	0,0943	–
18	Trzaski	4,1190	2,6591	–	–	–	–	–	–	–	1,4599	–
19	Wagi	4,7377	3,3989	–	–	–	0,8594	–	–	–	0,4794	–
20	Wilamowo	17,4285	14,8593	–	–	–	–	–	0,8260	–	1,1740	0,5692
RAZEM		138,1001	111,1944	5,1833	–	–	1,6462	–	1,2934	1,0963	10,8381	6,8484

ZASÓB MIESZKANIOWY GMINY

- W miejscowości Wagi są 4 lokale po 52m² , łącznie 208,00 m². Zamieszkały jest 1 lokal o pow. 52m², niezamieszkałych jest 3 lokale o łącznej pow. 156m².
- W budynku Szkoły Podstawowej w Przytułach , przy ul. Lipowej 28 znajduje się 6 lokali, w tym zamieszkałe 3.

Łącznie 10 lokali o łącznej powierzchni 564,40m², w tym 4 lokale socjalne (3 w Wagach, 1 w Przytułach o łącznej pow. 232,30m².)

Gmina Przytuły wykonuje wszelkie drobne remonty lokali mieszkalnych i budynków , w których się one znajdują w zakresie na jaki pozwalały będą środki finansowe przeznaczone na te cele w budżecie gminy.

Do końca 2021 roku Gmina Przytuły wykonała następujące prace:

- wymiana dachu w budynku Szkoły Podstawowej w Przytułach,
- termomodernizacja budynku Szkoły Podstawowej w Przytułach,
- remont dachu w budynku Szkoły Podstawowej w Wagach

Gmina Przytuły nie sprzedawała w 2021 r. lokali mieszkaniowych i nie planuje w kolejnych latach zbycia lokali.

V. INFORMACJA O REALIZACJI NAJWAŻNIEJSZYCH POLITYK, PROGRAMÓW I STRATEGII W GMINIE PRZYTUŁY

1. ZAGOSPODAROWANIE PRZESTRZENNE

Dokumentem określającym kierunki zagospodarowania przestrzennego gminy Przytuły jest Studium uwarunkowań i kierunków zagospodarowania przestrzennego gminy Przytuły (Uchwała Nr IX/37/03 Rady Gminy Przytuły z dnia 22 lipca 2003 roku, zmieniona Uchwałą Nr XVII/115/2017 Rady Gminy Przytuły z dnia 16 lutego 2017 roku w sprawie: uchwalenia zmiany Studium uwarunkowań i kierunków zagospodarowania przestrzennego gminy Przytuły).

W 2021r. wpłynęło 14 wniosków o wydanie decyzji o warunkach zabudowy, 1 wniosek o wydanie decyzji celu publicznego. W 2021r. wydano 14 decyzji o warunkach zabudowy. Dwanaście decyzji dotyczyło zabudowy zagrodowej a dwa dotyczy branży usługowej.

2. PROGRAM ROZWOJU LOKALNEGO GMINY PRZYTUŁY

Program rozwoju lokalnego gminy jest podstawowym dokumentem realizującym politykę rozwoju gminy zgodnie z Ustawą z dnia 6 grudnia 2006 roku o zasadach prowadzenia polityki rozwoju, który określa cele i priorytety rozwoju społeczno – gospodarczego gminy i realizuje politykę rozwoju w oparciu o strategię i dokumenty programowe.

Program rozwoju lokalnego określa misję jej rozwoju, wytycza cele i porządkowane im priorytety. Realizacja dokumentu powinna przede wszystkim trwale zapewnić wysoką jakość życia społeczności lokalnej przy zachowaniu unikalnych walorów środowiska przyrodniczego. Do określenia misji rozwoju i celów strategicznych niezbędna była diagnoza stanu istniejącego, czyli ocena najważniejszych warunków rozwoju gminy oraz jej potrzeb.

Program rozwoju lokalnego gminy jest dokumentem programowym określającym zasady i kierunki długofalowej koncepcji rozwoju. Formułując cele i priorytety, wskazuje ona dziedziny koncentracji wysiłku rozwojowego i pożądane tendencje zmian, które powinniśmy wspierać i promować, aby uzyskać kreślony efekt. Program rozwoju lokalnego przez cały czas realizacji będzie podlegał monitorowaniu.

Monitorowanie Programu Rozwoju Lokalnego Gminy Przytuły w 2021 roku polegało na systematycznym zbieraniu i analizowaniu informacji finansowych i statystycznych dotyczących wdrażania w/w Programu w kontekście zgodności z wcześniej zatwierdzonymi założeniami. Monitoring informował o postępie realizacji i efektywności wdrażanych projektów. Komisje Rady Gminy, jako zaangażowane w proces oceny, opiniowały merytorycznie poszczególne zadania inwestycyjne realizowane w ramach wyżej wymienionego programu.

Od roku 2021 jest opracowana Strategia Rozwoju Gminy Przytuły na lata 2021-2027 zgodnie

z uchwałą Nr XIX/134/2021 Rady Gminy Przytuły z dnia 17.09.2021 r. w sprawie przystąpienia do sporządzenia Strategii Rozwoju Gminy Przytuły na lata 2021-2027 oraz określenia szczegółowego trybu i harmonogramu opracowania projektu strategii, w tym konsultacji.

3. PLAN GOSPODARKI NISKOEMISYJNEJ DLA GMINY PRZYTUŁY

Plan Gospodarki Niskoemisyjnej dla Gminy Przytuły opracowany został w 2015 roku i przyjęty uchwałą nr VIII/42/2015 Rady Gminy Przytuły z dnia 22 października 2015 roku.

Kolejny Plan Gospodarki Niskoemisyjnej jest opracowany i będzie obowiązywać od 2022 roku.

Plan Gospodarki Niskoemisyjnej dla Gminy Przytuły jest dokumentem strategicznym, który koncentruje się na podniesieniu efektywności energetycznej, zwiększeniu wykorzystania odnawialnych źródeł energii oraz redukcji emisji gazów cieplarnianych. Istotą Planu jest osiągnięcie korzyści ekonomicznych, społecznych i środowiskowych wynikających z działań zmniejszających emisje gazów cieplarnianych.

Celem Planu Gospodarki Niskoemisyjnej dla Gminy Przytuły będzie przedstawienie zakresu działań możliwych do realizacji w związku z ograniczeniem zużycia energii finalnej we wszystkich sektorach na terenie gminy, a co za tym idzie z redukcją emisji gazów cieplarnianych, w tym dwutlenku węgla, umożliwi to określenie obszarów największej emisji aby następnie dobrać działania służące jej ograniczeniu.

4. OCHRONA ŚRODOWISKA I GOSPODARKA KOMUNALNA.

- Program Ochrony Środowiska dla Gminy Przytuły na lata 2021-2025 z perspektywą do 2027r.

Program Ochrony Środowiska dla Gminy Przytuły na lata 2021-2025 z perspektywą do 2027r. przyjęty został uchwałą nr XXIII/153/2021 Rady Gminy Przytuły z dnia 22 grudnia 2021 roku. Dokonano w nim oceny stanu środowiska na terenie Gminy Przytuły w określonych obszarach inwestycyjnych takich jak: ochrona klimatu i jakości powietrza, zagrożenia hałasem, pola elektromagnetyczne, gospodarowanie wodami, gospodarka wodno-ściekowa, zasoby geologiczne, gleba, gospodarka odpadami, zasoby przyrody.

Obecnie największym zagrożeniem w Polsce jest zanieczyszczenie powietrza powodujące zjawisko tzw. smogu.

W zakresie ochrony powietrza w Gminie Przytuły głównym źródłem emisji zanieczyszczeń do powietrza jest tzw. antropogeniczna. Emisja ta wynika z działalności człowieka. Innymi ze źródeł zanieczyszczenia powietrza na terenie gminy jest emisja niska z gospodarki komunalnej. Maja na nią wpływ zarówno kotłownie, jak i indywidualne paleniska domowe czy jednostki gospodarcze.

Stan powietrza atmosferycznego na terenie Gminy Przytuły można ogólnie określić jako dobry. W celu ograniczenia emisji zanieczyszczeń emitowanych do powietrza w wyniku prowadzenia komunalnej gospodarki ciepłej wyróżnić można dwa kierunki działań:

- poprzez modernizację budynków mieszkalnych oraz publicznych,
- modernizację bądź przebudowę systemów ogrzewania – szczególnie dotyczy to małych kotłowni i indywidualnych palenisk domowych.

Na terenie Gminy Przytuły głównym źródłem hałasu jest ruch drogowy oraz w niewielkim stopniu działalność przemysłowa, której uciążliwość ma charakter lokalny o niewielkim zasięgu. Spowodowane to jest przede wszystkim wciąż wzrastającą liczbą pojazdów. Na stopień uciążliwości tras komunikacyjnych wpływ mają takie czynniki jak: natężenie ruchu, struktura pojazdów, prędkość ich poruszania się oraz rodzaj i stan techniczny nawierzchni, który często jest niezadawalający. Wskazane powyżej działania w zakresie przebudowy i remontów dróg wpływają również na ograniczenie emisji hałasu.

Na terenie Gminy Przytuły do głównych źródeł mogących emitować promieniowanie elektromagnetyczne są linie przesyłowe, stacje transformatorowe oraz anteny nadawcze stacji bazowych telefonii komórkowej. Pole elektromagnetyczne nie stanowi obecnie większego zagrożenia. Normy na terenie gminy nie są przekroczone.

- Gospodarka wodno-ściekowa

Teren Gminy Przytuły nie jest skanalizowany. Na terenie gminy brak jest także gminnej oczyszczalni ścieków. W 2021 roku, według danych GUS, było 242 zbiorniki bezodpływowe i 156 oczyszczalni ścieków. Gmina nie posiada w pełni uregulowanego systemu kanalizacji deszczowej. Najpoważniejszy problem stanowi odwodnienie dróg, przede wszystkim powiatowych i gminnych, z których wody deszczowe odprowadzane są głównie do przydrożnych rowów, stanowiąc istotne zagrożenie dla czystości wód podziemnych i powierzchniowych. Należy podkreślić fakt, iż wraz z rozbudową i modernizacją lokalnych dróg prowadzone są jednocześnie prace nad odwodnieniem tych dróg. Na terenie Gminy Przytuły w 2021 r. – według danych GUS – 100 % ludności korzystało z wodociągów. W tym roku zużycie wody w gospodarstwach domowych na 1 mieszkańca wynosiło 41,81 m³.

- Gleby i gospodarka odpadami

Rolnictwo na terenie Gminy Przytuły nie odgrywa istotnej roli w zanieczyszczaniu gleby. Zjawiska niewłaściwie prowadzonej gospodarki rolnej powodującej negatywny wpływ na stan środowiska występują jedynie lokalnie i nie wpływają na jakość gleb. Na terenie Gminy Przytuły usługę odbioru i zagospodarowania odpadów komunalnych świadczy MPO Spółka z o.o., ul. 42 Pułku Piechoty 48 15-950 Białystok.. Firma została wyłoniona w drodze przetargu nieograniczonego. Miejsce zagospodarowania zmieszanych odpadów komunalnych, odpadów zielonych oraz pozostałości z sortowania odpadów komunalnych przeznaczonych do składowania: Regionalna Instalacja Przetwarzania Odpadów Komunalnych w Czartorii.

Akcja selektywnego odbioru odpadów komunalnych prowadzona jest na terenie Gminy Przytuły już od wielu lat. Na terenie Gminy Przytuły segregacja prowadzona jest w systemie workowym i w specjalnych pojemnikach na odpady zmieszane. Odpady padłych zwierząt przekazywane są uprawnionym odbiorcom odpadów na podstawie zawartych umów. Mieszkańcy Gminy Przytuły mogą bezpłatnie przekazywać odpady komunalne do PSZOK, zlokalizowanego przy ul. Supskiej 10. Na terenie Gminy Przytuły prowadzona jest w wyznaczonych miejscach zbiórka baterii, zużytego sprzętu elektrycznego i elektronicznego oraz przeterminowanych leków, strzykawek oraz igieł.

Celem nadrzędnym nowelizacji przepisów jest zmniejszenie ilości odpadów komunalnych kierowanych na składowisko odpadów. W tym celu gminy zostały zobowiązane do osiągnięcia wysokich poziomów recyklingu i przygotowania do ponownego użycia: papieru, metali, tworzyw sztucznych, szkła oraz odpadów budowlanych i rozbiórkowych.

- Decyzje o środowiskowych uwarunkowaniach

W 2021 r. Wójt Gminy Przytuły w ośmiu przypadkach przeprowadził procedurę w sprawie o środowiskowych uwarunkowaniach:

Tab. 9. Decyzje o środowiskowych uwarunkowaniach

Lp.	Decyzje z brakiem potrzeby przeprowadzenia oceny oddziaływania na środowisko	Miejscowość
1.	Modernizacja gospodarstwa rolnego (zakup maszyn rolniczych, ze zwiększeniem obsady bydła o 19 DJP) - zlokalizowanego	Supy
2.	Modernizacja gospodarstwa – zakup maszyn rolniczych (ciągnika rolniczego oraz wozu paszowego), zwiększenie obsady bydła o ok. 2,23 DJP na działach nr 73 i 74 w Chrzanowie, gm. Przytuły, powiat łomżyński, woj. podlaskie, w gospodarstwie o docelowej obsadzie ok. 48,08 DJP	Chrzanowo

3.	Rozbudowa obory o obsadzie bydła około 75 DJP w systemie chowu ściółkowego płytkiego i głębokiego wraz z realizacją zbiornika na gnojówkę o pojemności około 200 m ³ , rozbudową płyty gnojowej do powierzchni około 350 m ² oraz budowa silosu na kiszonkę o pojemności około 2100 m ³ , na działkach nr 54/3 i 55/3 we wsi Przytuły Las, gm. Przytuły	Przytuły Las
4.	Budowa farmy fotowoltaicznej zlokalizowanej na dz. nr 48 w obrębie Borawskie, gmina Przytuły	Borawskie
5.	Budowie farmy fotowoltaicznej zlokalizowanej na dz. nr 19 w obrębie Borawskie, gmina Przytuły	Borawskie
6.	Przebudowa dróg gminnych Nr 104624B i 104645B Gardoty – Mroczy w km 0+000 – 2+070 położonych na terenie gminy Przytuły, powiat łomżyński	Gardoty – Mroczy
7.	Przebudowa drogi gminnej nr 104 636B na działce nr 86/2 w Bagienicach, gm. Przytuły, pow. łomżyński, woj. podlaskie	Bagienice
8.	Budowie farmy fotowoltaicznej zlokalizowanej na części działki nr 56/1 w obrębie Nowa Kubra, gmina Przytuły	Nowa Kubra

- Zasoby geologiczne

Na terenie gminy Przytuły nie ma znaczących złóż kopalin, jednak konieczne jest podejmowanie przez władze gminy działań mających na celu zapobieganie nielegalnej eksploatacji tych niewielkich złóż, która mogłaby doprowadzić między innymi do pogorszenia stanu środowiska na tych obszarach.

Tab. 10. Złóża zasobów geologicznych na terenie Gminy Przytuły.

Lp.	Nazwa złoża	Stan zagospodarowania złoża	Zasoby geologiczne bilansowe	Zasoby przemysłowe
Złóża piasku i żwiru – tys. t				
1	Pieńki Okopne*	R	123,674	-

Objaśnienia do tabeli

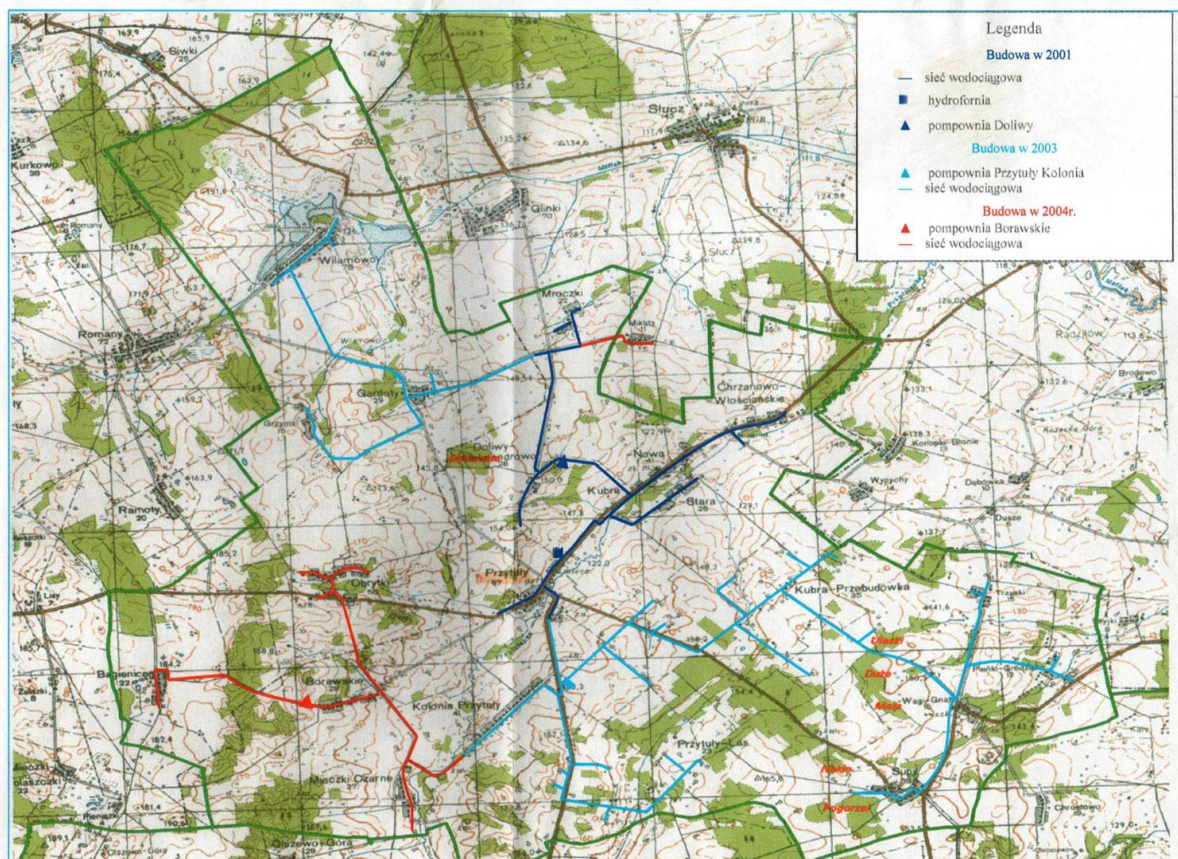
R – złoża o zasobach rozpoznanych szczegółowo * - złoża zawierające piasek ze żwirem

- **Plan ochrony przed szkodliwością azbestu i Program usuwania wyrobów zawierających azbest z terenu Gminy Przytuły na lata 2012-2032**

Usuwanie wyrobów z azbestem na terenie gminy prowadzone jest od 2012 roku od tegoż roku realizowany jest „Plan ochrony przed szkodliwością azbestu i Program usuwania wyrobów zawierających azbest z terenu Gminy Przytuły na lata 2012-2032 wraz z inwentaryzacją” (uchwała

nr XIX/95/12 Rady Gminy Przytuły z dnia 29 listopada 2012 roku). Gmina Przytuły pozyskuje dotacje celowe z Wojewódzkiego Funduszu Ochrony Środowiska i Gospodarki Wodnej w Białymstoku na realizację programu. Gmina Przytuły składa wnioszek o dofinansowanie w imieniu osób fizycznych.

5. WODOCIĄG GMINNY



Rys. 6. Sieć wodociągowa w Gminie Przytuły

Długość czynnej sieci wodociągowej na początku 2021r. wynosiła 75,1 km i nie zmieniła się w ciągu roku. Dostęp do sieci wodociągowej w gminie posiada 100% mieszkańców. Łączna liczba czynnych przyłączy wodociągowych na początku 2021r. wynosi 460 i nie zmieniła się w do dnia 31.12.2021r.

6. INFORMACJA Z DZIAŁALNOŚCI OŚRODKA POMOCY SPOŁECZNEJ W PRZYTUŁACH

• Opieka Społeczna

Stan zatrudnienia na koniec 2021 r. w Ośrodku wynosi 4 osoby, które posiadają odpowiednie kwalifikacje do zajmowanego stanowiska pracy i wykonywanych obowiązków.

W 2021 wydanych było **165** decyzji administracyjnych, z czego:

- świadczenia rodzinne i fundusz alimentacyjny – 88 dec.
- zasiłki okresowe – 23 dec.
- zasiłki celowe i pomoc w zakresie dożywiania – 52 dec.
- ubezpieczenia zdrowotne - 2 dec

W zakresie realizacji programu 500+ wydawano informacje o prawie do pobierania tego świadczenia.

Ze środków własnych gminy dofinansowano pobyt 3 mieszkańców w Domach Pomocy Społecznej na kwotę 100 040 zł, za jedną osobę przebywającą w schronisku dla osób bezdomnych dofinansowano jej pobyt w łącznej kwocie 8.216,08 zł. dofinansowano pobyt jednego dziecka w pieczy zastępczej co rocznie stanowi wydatek w kwocie 4.346 zł. , wypłacono specjalny zasiłek celowy w kwocie 1500,00 zł. , przeznaczono środki własne na program „Posiłek w szkole i w domu” w wysokości 12.000 zł.

W roku 2021 r. Gminny Ośrodek Pomocy Społecznej w Przytułach udzielił pomocy dla 40 osób tj. dla 29 rodzin z 89 osobami w tych rodzinach.

W ramach zadań własnych OPS udzielił następujących form pomocy:

- zasiłki stałe pobrało 2 osoby na kwotę 15.480 zł.
- zasiłki okresowe pobrało 17 osób na kwotę 43.191 zł.
- posiłki dla dzieci i młodzieży w okresie nauki w szkole otrzymało 11 dzieci na kwotę 4.178 zł. W ramach programu „Posiłek w szkole i w domu” - 22 osoby otrzymały zasiłki celowe na kwotę 48 542 zł., pomocy rzeczowej w ramach tegoż programu udzielono dla 3 osób na sumę 7.280 zł. Jedna osoba otrzymała wsparcie w formie specjalnego zasiłku celowego na kwotę 1.500 zł.

GOPS realizuje zadania w zakresie świadczeń rodzinnych i funduszu alimentacyjnego. W roku ubiegłym koszt świadczeń rodzinnych łącznie z opłacanymi składkami emerytalno -rentowymi

oraz zdrowotnymi za osoby do tego uprawnione kształtował się wraz z kosztami obsługi na poziomie 807 466,51 zł. W 2021 roku dłużnicy zwrócili za pośrednictwem komornika kwotę 1.930,19 zł. która to kwota stanowi głównie zadłużenie na poczet należnych odsetek.

Od kwietnia 2016 r. GOPS rozpoczął realizację nowego zadania jakim jest program 500+. W roku 2021 ogólny koszt tego zadania wraz z kosztami obsługi to kwota 1 980 256 zł.

Od roku 2019 Karty Dużych Rodzin wydawane są dla wszystkich rodziców, którzy kiedykolwiek mieli na utrzymaniu troje lub więcej dzieci. W roku 2021 wydaliśmy 16 Kart Dużej Rodziny.

- Gminny Program Profilaktyki i Rozwiązywania Problemów Alkoholowych

Wzorem lat ubiegłych w roku 2021 r. realizowaliśmy zadania z zakresu Gminnego Programu Profilaktyki i Rozwiązywania Problemów Alkoholowych oraz Przeciwdziałania Narkomanii. Realizując ten program osoby potrzebujące fachowego wsparcia i pomocy kierowane są do Ośrodka Profilaktyki i Uzależnień w Łomży . W Ośrodku pracują psycholodzy i terapeuci którzy swoją wiedzą i doświadczeniem wspomagają uzależnionych w leczeniu. Ośrodek zajmuje się leczeniem uzależnień zarówno od alkoholu jak też od narkotyków i różnych środków psychotropowych . Według danych na dzień 20.09.2021 r. przekazanych przez WOPIT w Łomży z pomocy tej placówki skorzystało z:

1. Poradni Leczenia Uzależnienia od Alkoholu – 11 osób, w tym kobiet – 3
2. Całodobowego Oddziału Terapii Uzależnienia od Alkoholu – 1 osoba, w tym kobiet – 0
3. Poradni Uzależnienia od Środków Psychoaktywnych – 1 osoba, w tym kobiet - 0
4. Dziennego Oddziału Terapii Uzależnienia od Alkoholu – 1 osoba, w tym kobiet - 0

- Zespół Interdyscyplinarny

W naszej Gminie działa Zespół Interdyscyplinarny w skład którego zostali powołani przedstawiciele różnych instytucji. W ubiegłym roku Zespół Interdyscyplinarny zbierał się cztery razy i przeanalizował sytuacje rodzin z naszej Gminy w których występowała przemoc. W 2021 roku na terenie naszej gminy zostało założonych 4 nowe „Niebieskie Karty” które sporządziła Policja. Prawie we wszystkich przypadkach osoba co do której zachodzi podejrzenie, że stosuje przemoc była w stanie wskazującym na spożycie alkoholu , awanturująca się i została zatrzymana przez Funkcjonariuszy Policji ponieważ stwarzała bezpośrednie zagrożenie dla życia lub zdrowia ludzkiego.

7. OŚWIATA I EDUKACJA

- Informacja o stanie realizacji zadań oświatowych w roku 2021.

Stan organizacji szkół podstawowych w roku szkolnym 2020/2021 obrazuje tabela nr 11, a w roku szkolnym 2021/2022 tabela nr 12.

Tab. 11. Stan organizacji szkół podstawowych w roku szkolnym 2020/2021

	Wyszczególnienie	Liczba oddziałów	Liczba uczniów	w tym:											
				0	0	I	II	III	IV	V	VI	VII	VIII		
1	Szkoła Podstawowa w Wagach	4	43	-	8	6	7	3	2	0	6	8	3		
2.	Szkoła Podstawowa w Przytułach	10	164	15	18	20	12	12	15	10	28	15	19		
Razem		14	207	15	26	26	19	15	17	10	34	23	22		

- w tym 15 – 5-latków, 1-4-latek

Ponadto w Gminie w roku szkolnym 2020/2021 funkcjonowały 2 Punkty Przedszkolne: w Przytułach i Wagach, do których uczęszczało łącznie 38 dzieci w wieku 3-5 lat.

Tab. 12. Stan organizacji szkół podstawowych w roku szkolnym 2021/2022.

	Wyszczególnienie	Liczba oddziałów	Liczba uczniów	w tym:											
				0	0	I	II	III	IV	V	VI	VII	VIII		
1	Szkoła Podstawowa w Wagach	4	58	16	3	7	6	7	3	2	0	6	8		
2.	Szkoła Podstawowa w Przytułach	10	211	54	19	19	20	13	14	15	12	28	17		
Razem		14	269	70	22	26	26	20	17	28	12	34	25		

Ponadto w Gminie w roku szkolnym 2021/2022 funkcjonują 2 Punkty Przedszkolne: w Przytułach i Wagach, do których uczęszcza łącznie 35 dzieci w wieku 3-5 lat.

W roku szkolnym 2021/2022 w ramach wsparcia finansowego udzielonego na podstawie uchwały nr 129 Rady Ministrów z dnia 29 września 2021r. w sprawie wsparcia na realizację inwestycyjnych zadań jednostek samorządu terytorialnego polegających na rozwijaniu szkolnej infrastruktury- Gmina Przytuły otrzymała środki na zakup wyposażenia technicznego niezbędnego do rozwoju umiejętności praktycznych wśród dzieci i młodzieży w kwocie 90 000zł: 30 000zł dla Szkoły Podstawowa im. Jakuba Wagi w Wagach oraz 60 000zł dla Szkoły Podstawowej im. Jana Pawła II w Przytułach. W ramach programu „Laboratorium Przyszłości” dokonano zakupu wyposażenia technicznego potrzebnego w kształtowaniu i rozwijaniu umiejętności manualnych i technicznych, umiejętności samodzielnego i krytycznego myślenia, zdolności myślenia matematycznego oraz umiejętności w zakresie nauk przyrodniczych, technologii i inżynierii, stosowania technologii informacyjno-komunikacyjnych, jak również pracy zespołowej, dobrej organizacji i dbania o porządek na stanowisku pracy oraz radzenia sobie w życiu codziennym.

Ponadto w roku szkolnym 2021/2022 Gmina Przytuły w ramach Rządowego programu na lata 2020-2024 otrzymała wsparcie finansowe w wysokości 20 000zł na zakup pomocy dydaktycznych- „Aktywna tablica” dla Szkoły Podstawowej im. Jana Pawła II w Przytułach. Celem programu jest rozwijanie szkolnej infrastruktury oraz kompetencji uczniów i nauczycieli w zakresie technologii informacyjno-komunikacyjnych. Środki zostały przeznaczone na zakup sprzętu i oprogramowania dla dzieci o specjalnych potrzebach edukacyjnych. Całkowita wartość projektu wynosiła 25 000zł.

W 2021r. dzięki współpracy z Podlaskim Wojewódzkim Szkolnym Związkiem Sportowym w Białymstoku przy realizacji Projektu Powszechnej Nauki Pływania „Umiem Pływać” dofinansowanego ze środków Zajęć Sportowych dla uczniów realizowano program powszechnej nauki pływania. Program pn.: „Umiem pływać” był skierowany do uczniów szkół podstawowych z klas I – III. Główne cele programu to upowszechnianie aktywności fizycznej dzieci i młodzieży, nabycie przez dzieci podstawowych umiejętności pływania, profilaktyka przeciwdziałania i korygowanie wad postawy.

- Kadra pedagogiczna

W roku szkolnym 2020/2021 w gminnych szkołach podstawowych prowadzonych przez Gminę pracowało 33 nauczycieli, 8 pracowników administracji i obsługi. Stan zatrudnienia w poszczególnych placówkach obrazuje tabela Nr 13, a w roku 2021/2022 tabela nr 14

Tab.13. Zatrudnienie w szkołach w roku szkolnym 2020/2021

Wyszczególnienie	Zatrudnienie		w tym:			
			nauczyciele		pozostali	
	etaty	osoby	etaty	osoby	etaty	osoby

1.	Szkoła Podstawowa w Przytułach	23,72	27	18,72	22	5	5
2.	Szkoła Podstawowa w Wagach	11,18	14	8,68	11	2,5	3
Razem		34,90	41	27,40	33	7,5	8

Tab.14. Zatrudnienie w szkołach w roku szkolnym 2021/2022

Wyszczególnienie		Zatrudnienie		w tym:			
				nauczyciele		pozostali	
		etaty	osoby	etaty	osoby	etaty	osoby
1.	Szkoła Podstawowa w Przytułach	23,58	27	18,58	22	5	5
2.	Szkoła Podstawowa w Wagach	11,12	14	8,62	11	2,5	3
Razem		34,70	41	27,20	33	7,5	8

W każdym z Punktów Przedszkolnych zatrudniony jest nauczyciel i opiekun. W OWP w Przytułach zatrudniony jest nauczyciel wspomagający do dziecka z niepełnosprawnością.

Stopniem zawodowym nauczyciela dyplomowanego w roku szkolnym 2020/2021 legitymowało się 16 nauczycieli, natomiast w roku 2021/2022- 18 nauczycieli.

- Stypendia socjalne

Zgodnie z dyspozycją art.90b i art.90m ustawy o systemie oświaty wspomagano uczniów w formie stypendiów szkolnych. Z tej formy wsparcia korzystali uczniowie szkół podstawowych oraz szkół ponadgimnazjalnych, którzy zamieszkują na terenie Gminy Przytuły. Tabela Nr 15 pokazuje liczbę przyznanych stypendiów szkolnych i zasiłków szkolnych w roku szkolnym 2020/2021 i 2021/2022 z wyszczególnieniem typów szkół, w których uczniowie pobierali naukę.

Tab. 15 Stypendia szkolne

Wyszczególnienie	Stypendium szkolne 2020/2021	Zasiłki szkolne 2020/2021	Stypendium szkolne 2021/2021	Zasiłki szkolne 2021/2022
Liczba wniosków	65	-	60	-

Liczba wniosków pozytywnie załatwionych - ogółem		65	-	60	-
w tym odnoszących się do uczniów:	szkół podstawowych	38	-	38	-
	szkół ponadgimnazjalnych	27	-	22	-
	innych	-	-	-	-

8. GMINNA BIBLIOTEKA PUBLICZNA

Na terenie gminy Przytuły obsługę biblioteczną mieszkańcom zapewnia Gminna Biblioteka Publiczna.

Przedmiotem działania placówki jest gromadzenie, opracowywane, przechowywanie i ochrona materiałów bibliecznych oraz obsługa użytkowników z tereny gminy. Biblioteka służy rozwijaniu i zaspokajaniu potrzeb czytelniczych i informacyjnych, upowszechnianiu wiedzy i nauki, rozwojowi kultury.

Księgozbiór na dzień 31 grudnia 2021r. wynosił 12709 woluminów.

Tab. 16. Księgozbiór w Gminnej Bibliotece Publicznej na 2021 rok

Rodzaj	Ilość
Literatura dla dorosłych	6669wol.
Literatura dla dzieci	4526 wol.
Literatura inna	1514 wol.

Biblioteka w 2021 roku zakupiła ogółem 212 woluminy.

Na zakup książek wydano ogólnie – 5400 zł w tym :

- środki samorządowe – 3400 zł
- środki z dotacji – 2000 zł.

Na koniec roku biblioteka zarejestrowała 83 czytelników. W ciągu roku czytelnicy skorzystali z 1776 wol. Bibliotekę odwiedziło 460 osoby.

Biblioteka wyposażona jest w program biblieczny Mak+.

VI. REALIZACJA AKTÓW PRAWNYCH.

Rada Gminy Przytuły w roku 2021 podjęła 44 uchwał, z czego 34 podlegało publikacji w Dzienniku Urzędowym Województwa Podlaskiego.

W 2021 r. Rada Gminy Przytuły obradowała na 8 sesjach zwyczajnych. Wszystkie podjęte przez Radę Gminy Przytuły uchwały zostały w nieprzekraczalnym terminie 7 dni od dnia ich podjęcia, przekazane do organów nadzoru jakimi są – w zakresie zgodności z prawem – Wojewoda Podlaski, a w zakresie spraw finansowych Regionalna Izba Obrachunkowa w Białymstoku.

Największa liczba podjętych w 2021 r. uchwał dotyczyła sfery ogólnobudżetowej, w tym m.in.: zmian budżetu Gminy Przytuły na 2021 r., zmian wieloletniej prognozy finansowe.

Wójt Gminy Przytuły w roku 2021 podjął 51 zarządzeń, z czego 1 zarządzenie podlegało publikacji w Dzienniku Urzędowym Województwa Podlaskiego i podobnie jak w przypadku uchwał w większości dotyczyła sfery ogólnobudżetowej.

VII. PODSUMOWANIE

Powyższy Raport o stanie Gminy Przytuły za 2021 rok jest już czwartym dokumentem podsumowującym kolejny rok wspólnej pracy.

W 2021 roku podjętych zostało wiele działań, które pozwoliły na systematyczne wdrażanie zadań inwestycyjnych. Rozwój naszej gminy realizowany jest dzięki udziałowi w programach krajowych i unijnych. Raport uzmysławia zakres i skalę zmian jakie zaszły w tym czasie w gminie.

Analizując niniejszy dokument, mam nadzieję, że odnajdziecie Państwo w nim informacje, potrzebne do budowania wzajemnego zaufania i współpracy, że da możliwość wglądu w rzeczywisty stan Gminy.

Praca w samorządzie to wspólne działanie na rzecz lokalnej społeczności, dlatego cieszę się, że wspólnie z radnymi i sołtysami dzielimy ten pogląd. To właśnie takie nastawienie przynosi wymierne efekty w postaci zrealizowanych inwestycji i projektów. Dziękując za zaufanie i wsparcie oraz wszystkie dotychczasowe nasze wspólne osiągnięcia, zachęcam do dalszej intensywnej pracy, bo przed nami jest jeszcze wiele do zrobienia.

W tym miejscu chciałbym również przekazać wyrazy podziękowania wszystkim osobom, które swoją codzienną pracą przyczyniają się do rozwoju Gminy Przytuły - pracownikom Urzędu Gminy oraz jednostek organizacyjnych gminy, radnym, sołtysom, druhom z Ochotniczej Straży Pożarnej, a także wszystkim tym, których nie sposób tu wymienić, a przyczynili się do rozwoju naszej gminy.

Wójt Gminy Przytuły
(-) *Kazimierz Ramotowski*